



**ООО «Региональный кадастровый центр»**

**240-21.02.05-06-ППиМТ.ПЗ**

**Заказчик: Администрация МО Тоцкий сельсовет Тоцкого района  
Оренбургской области**

**Документация по планировке территории: «Проект планировки и проект  
межевания территории для строительства местного проезда автомобильной  
дороги М-5 "Урал" (Подъезд к городу Оренбург), входящих в состав  
транспортного коридора Европа - Западный Китай». Тоцкий район. Тоцкий  
сельсовет**

**Раздел 5. «Текстовая часть проекта межевания территории».**

**Раздел 6. «Чертежи межевания территории»**

Директор

И. М. Новичков

Инженер-проектировщик

И. И. Файзуллин

## **СОСТАВ ДОКУМЕНТАЦИИ ПО ПЛАНИРОВКЕ ТЕРРИТОРИИ:**

### **ОСНОВНАЯ ЧАСТЬ ПРОЕКТА ПЛАНИРОВКИ ТЕРРИТОРИИ**

#### **Раздел 1. «Проект планировки территории. Графическая часть».**

<b>№ п/п</b>	<b>Наименование</b>	<b>Масштаб</b>	<b>Листов</b>
1	Чертеж красных линий.	М1:2000	61
2	Чертеж границ зон планируемого размещения линейных объектов.	М1:2000	61
3	Чертеж границ зон планируемого размещения линейных объектов, подлежащих реконструкции в связи с изменением их местоположения.	М1:2000	61

#### **Раздел 2. «Положение о размещении линейных объектов».**

### **МАТЕРИАЛЫ ПО ОБОСНОВАНИЮ ПРОЕКТА ПЛАНИРОВКИ ТЕРРИТОРИИ**

#### **Раздел 3. «Материалы по обоснованию проекта планировки территории. Графическая часть»**

<b>№ п/п</b>	<b>Наименование</b>	<b>Масштаб</b>	<b>Листов</b>
1	Схема расположения элементов планировочной структуры (территорий, занятых линейными объектами и (или) предназначенных для размещения линейных объектов).	М1:120000	1
2	Схема использования территории в период подготовки проекта планировки территории.	М1:2000	61
3	Схема организации улично-дорожной сети и движения транспорта.	М1:2000	-
4	Схема вертикальной планировки территории, инженерной подготовки и инженерной защиты территории.	М1:2000	61
5	Схема границ территорий объектов культурного наследия.	М1:2000	-
6	Схема границ зон с особыми условиями использования территорий, особо охраняемых природных территорий, лесничеств.	М1:2000	61
7	Схема границ территорий, подверженных риску возникновения чрезвычайных ситуаций природного и техногенного характера (пожар, взрыв, химическое, радиоактивное заражение, затопление, подтопление, оползень, карсты, эрозия и т.д.).	М1:2000	61
8	Схема конструктивных и планировочных решений.	М1:2000	61

**Раздел 4. «Материалы по обоснованию проекта планировки территории. Пояснительная записка».**

**ОСНОВНАЯ ЧАСТЬ ПРОЕКТА МЕЖЕВАНИЯ ТЕРРИТОРИИ**

**Раздел 5. «Текстовая часть проекта межевания территории». Раздел 6. «Чертежи межевания территории».**

<i>№ п/п</i>	<i>Наименование</i>	<i>Масштаб</i>	<i>Листов</i>
1	Чертеж межевания территории.	М1:2000	61

**МАТЕРИАЛЫ ПО ОБОСНОВАНИЮ ПРОЕКТА МЕЖЕВАНИЯ ТЕРРИТОРИИ**

**Раздел 7. «Чертежи материалов по обоснованию проекта межевания территории».**

<i>№ п/п</i>	<i>Наименование</i>	<i>Масштаб</i>	<i>Листов</i>
1	Чертеж материалов по обоснованию проекта межевания территории.	М1:2000	61

## **СОДЕРЖАНИЕ**

### **РАЗДЕЛ 5. «ТЕКСТОВАЯ ЧАСТЬ ПРОЕКТА МЕЖЕВАНИЯ ТЕРРИТОРИИ»**

1. Перечень и сведения о площади образуемых земельных участков, в том числе возможные способы их образования. ....	4
2. Перечень и сведения о площади образуемых земельных участков, которые будут отнесены к территориям общего пользования или имуществу общего пользования, в том числе в отношении которых предполагаются резервирование и (или) изъятие для государственных или муниципальных нужд. ....	11
3. Вид разрешенного использования образуемых земельных участков в соответствии с проектом планировки территории. ....	11
Приложения .....	12

### **РАЗДЕЛ 6. «ЧЕРТЕЖИ МЕЖЕВАНИЯ ТЕРРИТОРИИ»**

1. Чертеж межевания территории.

## 1. Перечень и сведения о площади образуемых земельных участков, в том числе возможные способы их образования.

В проекте межевания представлены перечни и сведения:

- земельных участков, предлагаемых к образованию из неразграниченных земель – таблица 1;
- земельных участков, предлагаемых к разделу с сохранением исходного с целью изъятия для государственных нужд - таблица 2;
- площадей наложения на существующий отвод под автомобильную дорогу М-5 "Урал" (Подъезд к городу Оренбург), входящих в состав транспортного коридора Европа - Западный Китай» - таблица 3.

Таблица 1. Перечень и сведения о площади земельных участков, предлагаемых к образованию из неразграниченных земель.

№ п/п	Условный кадастровый номер участка	Категория земель исходного земельного участка	Разрешенное использование исходного земельного участка (при наличии)	Правообладатель	Площадь исходного земельного участка, кв. м.	Площадь образуемого земельного участка, кв. м.
<b>Способ образования земельного участка - Занятие (использование) земельных участков</b>						
1.	56:32:0702001:3У1	-	-	Неразграниченная государственная собственность	-	13396
2.	56:32:1504001:3У1	-	-	-/-	-	25194
3.	56:32:1504001:3У2	-	-	-/-	-	359
4.	56:32:1504001:3У3	-	-	-/-	-	794
5.	56:32:1504001:3У4	-	-	-/-	-	1099
6.	56:32:1504001:3У5	-	-	-/-	-	1100
7.	56:32:1504001:3У6	-	-	-/-	-	465
8.	56:32:1504001:3У7	-	-	-/-	-	643
9.	56:32:0000000:3У5	-	-	-/-	-	3092
10.	56:32:1504001:3У8	-	-	-/-	-	588
11.	56:32:1504001:3У9	-	-	-/-	-	849
12.	56:32:0000000:3У6	-	-	-/-	-	3697
13.	56:32:0000000:3У7	-	-	-/-	-	10075
14.	56:32:1501001:3У1	-	-	-/-	-	185
15.	56:32:1501001:3У2	-	-	-/-	-	1877
16.	56:32:1501001:3У3	-	-	-/-	-	3267
17.	56:32:0000000:3У8	-	-	-/-	-	3805
18.	56:32:0000000:3У9	-	-	-/-	-	5694
19.	56:32:1501001:3У4	-	-	-/-	-	183
20.	56:32:1501001:3У5	-	-	-/-	-	2087
21.	56:32:0000000:3У10	-	-	-/-	-	6386
22.	56:32:0000000:3У11	-	-	-/-	-	6966
23.	56:32:0000000:3У12	-	-	-/-	-	2556
24.	56:32:1505002:3У1	-	-	-/-	-	2942
25.	56:32:0000000:3У13	-	-	-/-	-	33049
26.	56:32:1505002:3У2	-	-	-/-	-	2
27.	56:32:1505002:3У3	-	-	-/-	-	4
28.	56:32:1505002:3У4	-	-	-/-	-	4
29.	56:32:1505002:3У5	-	-	-/-	-	4
30.	56:32:1505002:3У6	-	-	-/-	-	4
31.	56:32:1505002:3У7	-	-	-/-	-	4

Документация по планировке территории: «Проект планировки и проект межевания территории для строительства местного проезда автомобильной дороги М-5 "Урал" (Подъезд к городу Оренбург), входящих в состав транспортного коридора Европа - Западный Китай». Тощкий район. Тощкий сельсовет»

32.	56:32:1505002:3У8	-	-	-/-	-	4
33.	56:32:1505002:3У9	-	-	-/-	-	4
34.	56:32:1505002:3У10	-	-	-/-	-	4
35.	56:32:1505002:3У11	-	-	-/-	-	4
36.	56:32:1505002:3У12	-	-	-/-	-	4
37.	56:32:1505002:3У13	-	-	-/-	-	875
38.	56:32:1505002:3У14	-	-	-/-	-	9348
39.	56:32:1505002:3У15	-	-	-/-	-	7995
40.	56:32:1505003:3У1	-	-	-/-	-	164
41.	56:32:2106002:3У1	-	-	-/-	-	7728
42.	56:32:0000000:3У15	-	-	-/-	-	7408
43.	56:32:0000000:3У16	-	-	-/-	-	4600
44.	56:32:0000000:3У17	-	-	-/-	-	4347
45.	56:32:2106001:3У1	-	-	-/-	-	666
46.	56:32:2106001:3У2	-	-	-/-	-	352
47.	56:32:2106001:3У3	-	-	-/-	-	2215
48.	56:32:2106001:3У4	-	-	-/-	-	33
49.	56:32:2110002:3У1	-	-	-/-	-	280
50.	56:32:2110002:3У2	-	-	-/-	-	2298
51.	56:32:2110002:3У3	-	-	-/-	-	7594
52.	56:32:2110002:3У4	-	-	-/-	-	241
53.	56:32:2110002:3У5	-	-	-/-	-	428
54.	56:32:2110001:3У1	-	-	-/-	-	69
55.	56:32:2110001:3У2	-	-	-/-	-	73
56.	56:32:2110001:3У3	-	-	-/-	-	16
57.	56:32:2110001:3У4	-	-	-/-	-	65659
58.	56:32:0000000:3У18	-	-	-/-	-	56550
59.	56:32:2110004:3У1	-	-	-/-	-	217
60.	56:32:2110004:3У2	-	-	-/-	-	1295
61.	56:32:2107001:3У1	-	-	-/-	-	723
62.	56:32:2107001:3У2	-	-	-/-	-	32
63.	56:32:2107001:3У3	-	-	-/-	-	577
64.	56:32:0000000:3У19	-	-	-/-	-	18488
65.	56:32:2111001:3У1	-	-	-/-	-	35360
66.	56:32:2111001:3У2	-	-	-/-	-	471
67.	56:32:2111001:3У3	-	-	-/-	-	36982
68.	56:32:2111001:3У4	-	-	-/-	-	159
69.	56:32:2111003:3У1	-	-	-/-	-	4435
70.	56:32:0000000:3У20	-	-	-/-	-	82068
71.	56:32:0000000:3У21	-	-	-/-	-	41396
72.	56:32:0702001:3У1	-	-	-/-	-	1027
73.	56:32:0702001:3У2	-	-	-/-	-	630
74.	56:32:0000000:3У21	-	-	-/-	-	129
75.	56:32:0000000:3У22	-	-	-/-	-	1789
76.	56:32:0000000:3У23	-	-	-/-	-	11342
77.	56:32:0000000:3У24	-	-	-/-	-	51821
78.	56:32:0702001:3У25	-	-	-/-	-	33633
	<b>Итого</b>					<b>631903</b>

Таблица 2. Перечень и сведения о площади земельных участков, предлагаемых к разделу с сохранением исходного с целью изъятия для государственных нужд.

№ п/п	Условный кадастровый номер участка	Категория земель исходного земельного участка	Разрешенное использование исходного земельного участка (при наличии)	Правообладатель	Площадь исходного земельного участка, кв. м.	Площадь образуемого земельного участка, кв. м.
-------	------------------------------------	---	--	-----------------	--	--

Способ образования земельного участка - Раздел земельного участка						
1.	56:32:2205001:26:3У1	Земли сельскохозяйственного назначения				17399
2.	56:32:2205001:21:3У1	Земли сельскохозяйственного назначения				37988
3.	56:32:0000000:1695:3У1	Земли промышленности				5111
4.	56:32:2204001:29:3У1	Земли сельскохозяйственного назначения				12766
5.	56:32:2204001:25:3У1	Земли сельскохозяйственного назначения				9582
6.	56:32:2204001:25:3У2	Земли сельскохозяйственного назначения				508
	<b>Итого</b>					<b>83354</b>

Таблица 3. Перечень и сведения о площади наложения на существующий отвод под автомобильную дорогу М-5 "Урал" (Подъезд к городу Оренбург), входящих в состав транспортного коридора Европа - Западный Китай».

№ п/п	Условный кадастровый номер участка	Категория земель исходного земельного участка	Разрешенное использование исходного земельного участка (при наличии)	Правообладатель	Площадь исходного земельного участка, кв. м.	Площадь образуемого земельного участка, кв. м.
1.	56:32:1504001:28:3У1	-	-	-		50255
2.	56:32:0000000:1784:3У7	-	-	-		135
3.	56:32:0000000:1784:3У8	-	-	-		35
4.	56:32:0000000:1784:3У9	-	-	-		1662
5.	56:32:0000000:1784:3У10	-	-	-		112
6.	56:32:0000000:1784:3У11	-	-	-		243
7.	56:32:0000000:1784:3У12	-	-	-		97
8.	56:32:0000000:1784:3У13	-	-	-		155
9.	56:32:0000000:1784:3У14	-	-	-		124
10.	56:32:1504001:27:3У1	-	-	-		1495
11.	56:32:1501001:24:3У1	-	-	-		107
12.	56:32:1501001:23:3У1	-	-	-		2
13.	56:32:1501001:869:3У1	-	-	-		80
14.	56:32:0000000:1784:3У15	-	-	-		1125
15.	56:32:1501001:996:3У1	-	-	-		9860
16.	56:32:1501001:998:3У1	-	-	-		13906
17.	56:32:1502001:96:3У1	-	-	-		9329
18.	56:32:1501001:997:3У1	-	-	-		32749
19.	56:32:0000000:1784:3У16	-	-	-		306
20.	56:32:0000000:1784:3У17	-	-	-		1308
21.	56:32:0000000:1784:3У18	-	-	-		17
22.	56:32:1501001:982:3У1	-	-	-		6
23.	56:32:0000000:1784:3У19	-	-	-		10603
24.	56:32:0000000:1784:3У20	-	-	-		21873
25.	56:32:0000000:1476:3У1	-	-	-		214409
26.	56:32:0000000:1784:3У21	-	-	-		710
27.	56:32:0000000:1784:3У22	-	-	-		268
28.	56:32:0000000:1784:3У23	-	-	-		2203
29.	56:32:0000000:1784:3У24	-	-	-		4311

Документация по планировке территории: «Проект планировки и проект межевания территории для строительства местного проезда автомобильной дороги М-5 "Урал" (Подъезд к городу Оренбург), входящих в состав транспортного коридора Европа - Западный Китай». Тоцкий район. Тоцкий сельсовет»

30.	56:32:1504001:7:3У1	-	-	-	21995
31.	56:32:1504001:8:3У1	-	-	-	31936
32.	56:32:1504001:9:3У1	-	-	-	9996
33.	56:32:1504001:40:3У1	-	-	-	271
34.	56:32:1504001:40:3У2	-	-	-	268
35.	56:32:0000000:1896:3У5	-	-	-	1061
36.	56:32:1504001:2:3У1	-	-	-	15811
37.	56:32:1504001:13:3У1	-	-	-	17146
38.	56:32:0000000:1596:3У1	-	-	-	7074
39.	56:32:1504001:29:3У1	-	-	-	2378
40.	56:32:0000000:1623:3У1	-	-	-	7705
41.	56:32:0000000:1623:3У2	-	-	-	329
42.	56:32:0000000:1896:3У6	-	-	-	253
43.	56:32:0000000:1550:3У1	-	-	-	380
44.	56:32:1504001:12:3У1	-	-	-	3502
45.	56:32:0000000:1784:3У25	-	-	-	48
46.	56:32:0000000:1623:3У3	-	-	-	1416
47.	56:32:1504001:30:3У1	-	-	-	675
48.	56:32:0000000:1596:3У2	-	-	-	135
49.	56:32:1501001:1063:3У1	-	-	-	767
50.	56:32:1501001:1063:3У2	-	-	-	426
51.	56:32:1501001:1063:3У3	-	-	-	766
52.	56:32:1501001:1063:3У4	-	-	-	1058
53.	56:32:1501001:1055:3У1	-	-	-	90
54.	56:32:1501001:966:3У1	-	-	-	118
55.	56:32:1501001:1063:3У5	-	-	-	3129
56.	56:32:0000000:1784:3У26	-	-	-	1642
57.	56:32:0000000:1784:3У27	-	-	-	18
58.	56:32:1501001:1063:3У6	-	-	-	853
59.	56:32:1501001:1063:3У7	-	-	-	637
60.	56:32:1501001:1063:3У8	-	-	-	890
61.	56:32:1501001:1063:3У9	-	-	-	1913
62.	56:32:1501001:1063:3У10	-	-	-	95
63.	56:32:1501001:1063:3У11	-	-	-	91
64.	56:32:1501001:1063:3У12	-	-	-	35
65.	56:32:1501001:1063:3У13	-	-	-	340
66.	56:32:1501001:981:3У1	-	-	-	135
67.	56:32:1501001:1063:3У14	-	-	-	209
68.	56:32:1502001:3:3У1	-	-	-	314
69.	56:32:1501001:1020:3У1	-	-	-	160
70.	56:32:0000000:1896:3У7	-	-	-	241
71.	56:32:0000000:1896:3У8	-	-	-	105
72.	56:32:1505002:5:3У1	-	-	-	135
73.	56:32:1505002:5:3У2	-	-	-	72
74.	56:32:1505002:23:3У1	-	-	-	21
75.	56:32:1505002:4:3У1	-	-	-	133
76.	56:32:1502001:75:3У1	-	-	-	2810
77.	56:32:1502001:102:3У1	-	-	-	96
78.	56:32:1502001:102:3У2	-	-	-	86
79.	56:32:1505002:14:3У1	-	-	-	3278
80.	56:32:1505002:14:3У2	-	-	-	24
81.	56:32:1505002:24:3У1	-	-	-	4883
82.	56:32:0000000:1896:3У9	-	-	-	1403
83.	56:32:0000000:1083:3У1	-	-	-	230
84.	56:32:1505002:5:3У1	-	-	-	1724
85.	56:32:0000000:1669:3У1	-	-	-	1338
86.	56:32:1505003:9:3У1	-	-	-	3139
87.	56:32:2106002:10:3У1	-	-	-	10385



Документация по планировке территории: «Проект планировки и проект межевания территории для строительства местного проезда автомобильной дороги М-5 "Урал" (Подъезд к городу Оренбург), входящих в состав транспортного коридора Европа - Западный Китай». Тоцкий район. Тоцкий сельсовет»

88.	56:32:2106002:8:3У1	-	-	-	1125
89.	56:32:0000000:3У14	-	-	-	43099
90.	56:32:0000000:1787:3У1	-	-	-	2082
91.	56:32:2106002:10:3У2	-	-	-	3116
92.	56:32:2106002:12:3У1	-	-	-	1873
93.	56:32:2106002:11:3У1	-	-	-	11957
94.	56:32:0000000:1688:3У1	-	-	-	6213
95.	56:32:1505003:5:3У1	-	-	-	1768
96.	56:32:0000000:1623:3У1	-	-	-	120
97.	56:32:0000000:1478:3У1	-	-	-	379976
98.	56:32:2106003:4:3У1	-	-	-	958
99.	56:32:0000000:1787:3У2	-	-	-	184
100.	56:32:0000000:1787:3У3	-	-	-	1487
101.	56:32:0000000:1787:3У4	-	-	-	1288
102.	56:32:2106001:37:3У1	-	-	-	90
103.	56:32:2106001:23:3У1	-	-	-	468
104.	56:32:0000000:1787:3У5	-	-	-	2622
105.	56:32:0000000:1787:3У6	-	-	-	46
106.	56:32:0000000:1787:3У7	-	-	-	49
107.	56:32:2106001:25:3У1	-	-	-	699
108.	56:32:0000000:1894:3У1	-	-	-	345
109.	56:32:0000000:1894:3У2	-	-	-	241
110.	56:32:2106001:32:3У1	-	-	-	3051
111.	56:32:0000000:2183:3У1	-	-	-	131
112.	56:32:2110002:390:3У1	-	-	-	44
113.	56:32:0000000:2184:3У1	-	-	-	3976
114.	56:32:2110002:391:3У1	-	-	-	4104
115.	56:32:0000000:1787:3У8	-	-	-	9766
116.	56:32:2110001:400:3У1	-	-	-	5864
117.	56:32:0000000:1787:3У9	-	-	-	8958
118.	56:32:2110002:157:3У1	-	-	-	193838
119.	56:32:2110002:163:3У1	-	-	-	1384
120.	56:32:2110002:165:3У1	-	-	-	273
121.	56:32:2110002:377:3У1	-	-	-	4025
122.	56:32:2110002:391:3У2	-	-	-	1502
123.	56:32:2110002:390:3У2	-	-	-	415924
124.	56:32:2110001:358:3У1	-	-	-	3311
125.	56:32:0000000:2152:3У1	-	-	-	8567
126.	56:32:0000000:2153:3У1	-	-	-	2125
127.	56:32:2110002:381:3У1	-	-	-	1179
128.	56:32:2110002:163:3У2	-	-	-	105847
129.	56:32:2110002:392:3У1	-	-	-	21194
130.	56:32:2110002:392:3У2	-	-	-	44539
131.	56:32:2110002:164:3У1	-	-	-	131601
132.	56:32:2110002:164:3У2	-	-	-	76884
133.	56:32:2110002:386:3У1	-	-	-	5246
134.	56:32:2110002:389:3У1	-	-	-	6456
135.	56:32:2110002:391:3У3	-	-	-	1650
136.	56:32:0000000:2150:3У1	-	-	-	164
137.	56:32:0000000:405:3У1	-	-	-	45686
138.	56:32:0000000:1571:3У1	-	-	-	160870
139.	56:32:2110002:377:3У2	-	-	-	38445
140.	56:32:2110002:388:3У1	-	-	-	64706
141.	56:32:2110001:656:3У1	-	-	-	120
142.	56:32:2110001:669:3У1	-	-	-	123
143.	56:32:2110001:670:3У1	-	-	-	3233
144.	56:32:0000000:2183:3У2	-	-	-	7584
145.	56:32:2110001:665:3У1	-	-	-	1505

Документация по планировке территории: «Проект планировки и проект межевания территории для строительства местного проезда автомобильной дороги М-5 "Урал" (Подъезд к городу Оренбург), входящих в состав транспортного коридора Европа - Западный Китай». Тоцкий район. Тоцкий сельсовет»

146.	56:32:2110001:154:3У1	-	-	-	4754
147.	56:32:0000000:1787:3У10	-	-	-	623
148.	56:32:0000000:1787:3У11	-	-	-	121
149.	56:32:2110001:664:3У1	-	-	-	9138
150.	56:32:0000000:2159:3У1	-	-	-	16751
151.	56:32:2110001:664:3У2	-	-	-	3492
152.	56:32:2110001:664:3У3	-	-	-	15436
153.	56:32:0000000:2159:3У2	-	-	-	44116
154.	56:32:0000000:1527:3У1	-	-	-	70894
155.	56:32:2110002:379:3У1	-	-	-	57629
156.	56:32:0000000:2145:3У1	-	-	-	47592
157.	56:32:2110002:378:3У1	-	-	-	44390
158.	56:32:0000000:2143:3У1	-	-	-	46731
159.	56:32:0000000:2141:3У1	-	-	-	50226
160.	56:32:2110002:384:3У1	-	-	-	55606
161.	56:32:2110002:382:3У1	-	-	-	65758
162.	56:32:0000000:2139:3У1	-	-	-	104729
163.	56:32:0000000:2140:3У1	-	-	-	2672
164.	56:32:0000000:2164:3У1	-	-	-	54442
165.	56:32:0000000:1271:3У1	-	-	-	4727
166.	56:32:0000000:1787:3У12	-	-	-	8601
167.	56:32:0000000:1787:3У13	-	-	-	261
168.	56:32:0000000:1787:3У14	-	-	-	23
169.	56:32:0000000:1787:3У15	-	-	-	239
170.	56:32:0000000:1787:3У16	-	-	-	17176
171.	56:32:0000000:1787:3У17	-	-	-	378
172.	56:32:0000000:2163:3У1	-	-	-	4
173.	56:32:0000000:2163:3У2	-	-	-	4
174.	56:32:0000000:2163:3У3	-	-	-	4
175.	56:32:0000000:2163:3У4	-	-	-	4
176.	56:32:0000000:2163:3У5	-	-	-	4
177.	56:32:0000000:2163:3У6	-	-	-	4
178.	56:32:0000000:2163:3У7	-	-	-	4
179.	56:32:0000000:2138:3У1	-	-	-	21139
180.	56:32:2110004:309:3У1	-	-	-	10748
181.	56:32:2110001:656:3У2	-	-	-	751
182.	56:32:2110001:656:3У3	-	-	-	1202
183.	56:32:0000000:2162:3У1	-	-	-	1742
184.	56:32:0000000:2162:3У2	-	-	-	64
185.	56:32:2110004:17:3У1	-	-	-	7
186.	56:32:0000000:1267:3У1	-	-	-	18
187.	56:32:0000000:1430:3У1	-	-	-	7
188.	56:32:0000000:1097:3У1	-	-	-	306
189.	56:32:0000000:1097:3У2	-	-	-	369
190.	56:32:0000000:1894:3У3	-	-	-	1741
191.	56:32:0000000:1787:3У18	-	-	-	411
192.	56:32:0000000:1894:3У4	-	-	-	94
193.	56:32:0000000:2184:3У2	-	-	-	458
194.	56:32:0000000:1787:3У19	-	-	-	216
195.	56:32:2110004:67:3У1	-	-	-	364
196.	56:32:2110004:65:3У1	-	-	-	2029
197.	56:32:2110004:56:3У1	-	-	-	2738
198.	56:32:2110004:57:3У1	-	-	-	2482
199.	56:32:2110004:58:3У1	-	-	-	1084
200.	56:32:2110004:72:3У1	-	-	-	76
201.	56:32:2110004:70:3У1	-	-	-	429
202.	56:32:2110004:70:3У2	-	-	-	194
203.	56:32:2107001:3:3У1	-	-	-	991

Документация по планировке территории: «Проект планировки и проект межевания территории для строительства местного проезда автомобильной дороги М-5 "Урал" (Подъезд к городу Оренбург), входящих в состав транспортного коридора Европа - Западный Китай». Тоцкий район. Тоцкий сельсовет»

204.	56:32:0000000:1787:3Y20	-	-	-	11791
205.	56:32:0000000:1787:3Y21	-	-	-	21572
206.	56:32:0000000:1475:3Y1	-	-	-	150036
207.	56:32:2107001:93:3Y1	-	-	-	269
208.	56:32:0000000:1787:3Y22	-	-	-	4501
209.	56:32:2111001:138:3Y1	-	-	-	17447
210.	56:32:0000000:1787:3Y23	-	-	-	634
211.	56:32:0000000:1787:3Y24	-	-	-	2276
212.	56:32:2111001:166:3Y1	-	-	-	5627
213.	56:32:2111001:167:3Y1	-	-	-	51503
214.	56:32:0000000:1787:3Y25	-	-	-	6817
215.	56:32:0000000:1787:3Y26	-	-	-	442
216.	56:32:0000000:1787:3Y27	-	-	-	80
217.	56:32:0000000:1787:3Y28	-	-	-	7
218.	56:32:0000000:1791:3Y7	-	-	-	372
219.	56:32:0705001:36:3Y1	-	-	-	30
220.	56:32:0000000:1642:3Y1	-	-	-	2513
221.	56:32:0000000:1558:3Y1	-	-	-	166
222.	56:32:2111003:27:3Y1	-	-	-	288
223.	56:32:0705001:36:3Y2	-	-	-	6
224.	56:32:0000000:1787:3Y29	-	-	-	3083
225.	56:32:0000000:1473:3Y1	-	-	-	155621
226.	56:32:2111003:31:3Y1	-	-	-	651
227.	56:32:2111003:30:3Y1	-	-	-	784
228.	56:32:0705001:32:3Y1	-	-	-	10
229.	56:32:0705001:32:3Y2	-	-	-	18
230.	56:32:0705001:32:3Y3	-	-	-	661
231.	56:32:0000000:1411:3Y1	-	-	-	238
232.	56:32:0000000:1791:3Y1	-	-	-	522
233.	56:32:0000000:1791:3Y2	-	-	-	1044
234.	56:32:0705002:12:3Y1	-	-	-	4100
235.	56:32:0000000:1791:3Y3	-	-	-	6530
236.	56:32:0705002:12:3Y2	-	-	-	26
237.	56:32:0000000:1791:3Y4	-	-	-	246
238.	56:32:0000000:1791:3Y5	-	-	-	245
239.	56:32:0000000:1791:3Y6	-	-	-	3486
240.	56:32:0000000:1494:3Y1	-	-	-	470
241.	56:32:0000000:1494:3Y2	-	-	-	57
242.	56:32:0000000:1411:3Y2	-	-	-	260
243.	56:32:0000000:1538:3Y1	-	-	-	4174
244.	56:32:0000000:1538:3Y2	-	-	-	1720
245.	56:32:0000000:1474:3Y1	-	-	-	187015
246.	56:32:0000000:1538:3Y3	-	-	-	3474
247.	56:32:0000000:1538:3Y4	-	-	-	78
248.	56:32:0000000:1538:3Y5	-	-	-	186
249.	56:32:0000000:1538:3Y6	-	-	-	4559
250.	56:32:0000000:1546:3Y1	-	-	-	645
251.	56:32:0000000:1284:3Y1	-	-	-	8260
252.	56:32:0000000:1791:3Y8	-	-	-	3813
253.	56:32:0000000:1791:3Y9	-	-	-	613
254.	56:32:0000000:1494:3Y3	-	-	-	15
255.	56:32:0000000:1791:3Y10	-	-	-	57
256.	56:32:0000000:1791:3Y11	-	-	-	211
257.	56:32:0000000:1791:3Y12	-	-	-	150
258.	56:32:0000000:1791:3Y13	-	-	-	1575
259.	56:32:0000000:1791:3Y14	-	-	-	672
260.	56:32:0000000:1845:3Y1	-	-	-	27470
261.	56:32:0000000:1435:3Y1	-	-	-	99

262.	56:32:0000000:1791:3У15	-	-	-	4398
263.	56:32:0000000:1791:3У16	-	-	-	1943
	<b>Итого</b>				<b>3869083</b>

**2. Перечень и сведения о площади образуемых земельных участков, которые будут отнесены к территориям общего пользования или имуществу общего пользования, в том числе в отношении которых предполагаются резервирование и (или) изъятие для государственных или муниципальных нужд.**

Проектом предлагаются к образованию земельные участки, в отношении которых предполагается изъятие для государственных нужд.

Изъятию подлежат следующие части земельных участков.

Проектом не предлагаются к образованию земельные участки, в отношении которых предполагается резервирование для государственных нужд.

**3. Вид разрешенного использования образуемых земельных участков в соответствии с проектом планировки территории.**

Вид разрешенного использования образуемых земельных участков, предназначенных для объекта «Проект планировки и проект межевания территории для строительства местного проезда автомобильной дороги М-5 "Урал" (Подъезд к городу Оренбург), входящих в состав транспортного коридора Европа - Западный Китай». Тоцкий район. Тоцкий сельсовет», согласно классификатору, утвержденному Приказом Федеральной службы государственной регистрации, кадастра и картографии от 10 ноября 2020 г. № П/0412 "Об утверждении классификатора видов разрешенного использования земельных участков":

- 7.2.1 (Размещение автомобильных дорог. Размещение автомобильных дорог за пределами населенных пунктов и технически связанных с ними сооружений, придорожных стоянок (парковок) транспортных средств в границах городских улиц и дорог, за исключением предусмотренных видами разрешенного использования с кодами 2.7.1, 4.9, 7.2.3, а также некапитальных сооружений, предназначенных для охраны транспортных средств; размещение объектов, предназначенных для размещения постов органов внутренних дел, ответственных за безопасность дорожного движения).

Категория образуемых земельных участков – земли промышленности, энергетики, транспорта, связи, радиовещания, телевидения, информатики, земель для обеспечения космической деятельности, земель обороны, безопасности и земель иного специального назначения.

## **Приложения**

### Ведомости земельных участков

Условный номер земельного участка - 56:32:0000000:1784:3У1		
Площадь земельного участка 304 м2		
Обозначение характерных точек границ	Координаты, м	
	X	Y
1	1325734,81	524923,31
2	1325737,19	524929,49
3	1325795,61	524916,22
4	1325778,81	524915,73
5	1325754,88	524918,32
1	1325734,81	524923,31

Условный номер земельного участка - 56:32:2205001:29:3У1		
Площадь земельного участка 39034 м2		
Обозначение характерных точек границ	Координаты, м	
	X	Y
1	1325453,66	525042,27
2	1325683,41	524981,29
3	1325709,91	524980,75
4	1325724,19	524976,81
5	1325740,90	524965,60
6	1325991,79	524895,67
7	1326066,29	524872,81
8	1326141,96	524842,91
9	1326163,39	524833,10
10	1326155,05	524822,15
11	1326502,82	524639,19
12	1326937,54	524412,59
13	1327101,21	524323,35
14	1327114,36	524338,37
15	1327115,07	524338,00
16	1327096,55	524318,09
17	1327089,30	524320,76
18	1327087,40	524319,65
19	1327084,65	524313,12
20	1327075,22	524317,93
21	1327071,40	524320,03
22	1327074,68	524327,60
23	1327073,47	524329,78
24	1326827,08	524457,07
25	1326811,51	524465,45
26	1326802,07	524468,16
27	1326794,91	524472,04
28	1326785,87	524479,15
29	1326434,98	524663,17
30	1326254,58	524755,33
31	1326191,25	524783,90

Документация по планировке территории: ««Проект планировки и проект межевания территории для строительства местного проезда автомобильной дороги М-5 "Урал" (Подъезд к городу Оренбург), входящих в состав транспортного коридора Европа - Западный Китай». Тоцкий район. Тоцкий сельсовет»

32	1326148,40	524806,44
33	1325983,68	524861,21
34	1325795,61	524916,22
35	1325737,19	524929,49
36	1325686,75	524940,66
37	1325439,78	525005,96
1	1325453,66	525042,27

Условный номер земельного участка - 56:32:2204001:15:3У1		
Площадь земельного участка 70504 м2		
Обозначение характерных точек границ	Координаты, м	
	X	Y
1	1327096,55	524318,09
2	1327115,07	524338,00
3	1327157,66	524313,10
4	1327158,99	524315,59
5	1327165,31	524312,56
6	1327164,21	524310,02
7	1327176,47	524305,63
8	1327227,53	524279,68
9	1327361,59	524209,35
10	1327363,39	524213,34
11	1327369,14	524210,71
12	1327365,98	524206,94
13	1327396,21	524193,87
14	1327518,67	524132,04
15	1327565,16	524103,82
16	1327570,93	524104,37
17	1327574,77	524098,58
18	1327723,52	524022,75
19	1327821,97	523968,41
20	1327857,02	523950,18
21	1327942,03	523906,60
22	1328051,83	523849,27
23	1328060,10	523845,34
24	1328131,38	523809,95
25	1328204,20	523771,68
26	1328330,59	523706,29
27	1328455,06	523642,02
28	1328589,30	523572,07
29	1328678,49	523521,78
30	1328679,18	523527,49
31	1328687,33	523523,99
32	1328683,21	523519,10
33	1328718,77	523500,79
34	1328764,03	523474,03
35	1328781,18	523461,48
36	1328802,74	523444,31
37	1328842,98	523409,57

Документация по планировке территории: ««Проект планировки и проект межевания территории для строительства местного проезда автомобильной дороги М-5 "Урал" (Подъезд к городу Оренбург), входящих в состав транспортного коридора Европа - Западный Китай». Тоцкий район. Тоцкий сельсовет»

38	1328847,55	523408,47
39	1328848,57	523404,59
40	1328860,56	523391,13
41	1328864,66	523395,53
42	1328870,30	523390,49
43	1328865,75	523385,97
44	1328928,68	523319,27
45	1328986,41	523248,00
46	1329046,60	523173,67
47	1329128,28	523083,45
48	1329152,92	523059,88
49	1329147,22	523025,97
50	1329117,10	523053,97
51	1329112,82	523055,06
52	1329112,19	523059,83
53	1329095,82	523076,75
54	1329090,40	523077,30
55	1329089,62	523081,22
56	1329059,05	523112,41
57	1329023,15	523155,77
58	1329018,15	523157,15
59	1329017,04	523161,93
60	1328964,91	523224,48
61	1328918,47	523280,21
62	1328897,26	523302,77
63	1328884,98	523320,76
64	1328843,89	523368,19
65	1328838,12	523374,63
66	1328841,11	523375,66
67	1328810,28	523405,01
68	1328757,71	523446,61
69	1328726,37	523465,82
70	1328669,22	523494,20
71	1328666,92	523494,95
72	1328663,40	523497,31
73	1328659,95	523501,58
74	1328615,20	523525,74
75	1328612,26	523526,28
76	1328609,92	523528,61
77	1328535,24	523567,88
78	1328531,12	523568,20
79	1328527,85	523571,30
80	1328393,49	523641,68
81	1328347,34	523664,05
82	1328204,18	523739,76
83	1328159,35	523762,24
84	1328049,50	523816,15
85	1328046,89	523821,10
86	1328040,76	523823,97
87	1328030,03	523825,37



Документация по планировке территории: ««Проект планировки и проект межевания территории для строительства местного проезда автомобильной дороги М-5 "Урал" (Подъезд к городу Оренбург), входящих в состав транспортного коридора Европа - Западный Китай». Тоцкий район. Тоцкий сельсовет»

88	1327931,91	523879,03
89	1327828,09	523931,61
90	1327804,53	523943,47
91	1327801,72	523948,37
92	1327701,75	524001,53
93	1327599,40	524054,89
94	1327466,51	524124,62
95	1327462,66	524124,68
96	1327459,39	524128,67
97	1327432,80	524143,83
98	1327386,04	524166,44
99	1327365,84	524176,21
100	1327354,50	524182,41
101	1327353,41	524180,98
102	1327347,50	524184,26
103	1327348,39	524186,05
104	1327307,86	524207,24
105	1327303,24	524207,57
106	1327300,01	524211,20
107	1327223,92	524250,72
108	1327218,89	524249,35
109	1327215,59	524255,12
110	1327152,83	524289,15
111	1327147,67	524292,00
1	1327096,55	524318,09

Условный номер земельного участка - 56:32:2205001:26:3У1		
Площадь земельного участка 17399 м2		
Обозначение характерных точек границ	Координаты, м	
	X	Y
1	1326145,75	524803,86
2	1326131,33	524810,04
3	1326099,32	524821,47
4	1325983,68	524861,21
5	1325795,61	524916,22
6	1325778,81	524915,72
7	1325776,95	524912,08
8	1325809,56	524900,38
9	1325810,76	524891,07
10	1325832,61	524884,24
11	1325837,51	524890,27
12	1325853,32	524885,40
13	1325877,42	524879,10
14	1325901,38	524872,73
15	1325925,16	524866,19
16	1325948,16	524859,56
17	1326074,02	524815,98
18	1326096,20	524806,97
19	1326118,93	524797,40

Документация по планировке территории: ««Проект планировки и проект межевания территории для строительства местного проезда автомобильной дороги М-5 "Урал" (Подъезд к городу Оренбург), входящих в состав транспортного коридора Европа - Западный Китай». Тоцкий район. Тоцкий сельсовет»

20	1326141,70	524787,59
21	1326164,56	524777,63
22	1326174,61	524773,25
23	1326326,23	524700,29
24	1326766,75	524467,96
25	1326980,19	524356,05
26	1327068,45	524310,05
27	1327075,22	524317,93
28	1326929,50	524397,61
29	1326844,48	524441,93
30	1326813,67	524455,95
31	1326811,60	524452,27
32	1326783,03	524467,13
33	1326785,35	524471,09
34	1326740,50	524496,13
35	1326494,94	524624,14
1	1326145,75	524803,86

Условный номер земельного участка - 56:32:0000000:1784:3У2		
Площадь земельного участка 1217 м2		
Обозначение характерных точек границ	Координаты, м	
	X	Y
1	1325641,68	524992,54
2	1325683,71	524984,27
3	1325701,58	524991,44
4	1325743,27	524980,38
5	1325757,74	524964,78
6	1325991,79	524895,67
7	1325740,90	524965,60
8	1325724,19	524976,81
9	1325709,91	524980,75
10	1325683,41	524981,29
1	1325641,68	524992,54

Условный номер земельного участка - 56:32:2205001:21:3У1		
Площадь земельного участка 37988 м2		
Обозначение характерных точек границ	Координаты, м	
	X	Y
1	1326355,49	524758,35
2	1326201,72	524832,34
3	1326190,53	524837,22
4	1326172,51	524845,07
5	1326163,39	524833,10
6	1326155,05	524822,15
7	1326502,82	524639,19
8	1326937,54	524412,59
9	1327101,21	524323,35
10	1327114,36	524338,37

Документация по планировке территории: ««Проект планировки и проект межевания территории для строительства местного проезда автомобильной дороги М-5 "Урал" (Подъезд к городу Оренбург), входящих в состав транспортного коридора Европа - Западный Китай». Тоцкий район. Тоцкий сельсовет»

11	1327127,01	524352,82
12	1327010,30	524413,66
13	1326797,00	524525,49
1	1326355,49	524758,35

Условный номер земельного участка - 56:32:0000000:1784:3У3		
Площадь земельного участка 5902 м2		
Обозначение характерных точек границ	Координаты, м	
	X	Y
1	1326191,25	524783,90
2	1326254,58	524755,33
3	1326434,98	524663,17
4	1326785,87	524479,15
5	1326794,91	524472,04
6	1326802,07	524468,16
7	1326811,51	524465,45
8	1326827,08	524457,07
9	1327073,47	524329,78
10	1327074,68	524327,60
11	1327071,40	524320,03
12	1326929,50	524397,61
13	1326494,94	524624,14
1	1326191,25	524783,90

Условный номер земельного участка - 56:32:0000000:1784:3У4		
Площадь земельного участка 932 м2		
Обозначение характерных точек границ	Координаты, м	
	X	Y
1	1327114,36	524338,37
2	1327116,42	524340,72
3	1327141,72	524328,43
4	1327156,83	524331,63
5	1327181,38	524319,05
6	1327188,29	524304,73
7	1327228,44	524281,95
8	1327227,53	524279,68
9	1327176,47	524305,63
10	1327164,21	524310,02
11	1327165,31	524312,56
12	1327158,99	524315,59
13	1327157,66	524313,10
14	1327115,07	524338,00
1	1327114,36	524338,37

Условный номер земельного участка - 56:32:0000000:1784:3У5		
Площадь земельного участка 1677 м2		
Обозначение характерных точек границ	Координаты, м	
	X	Y

Документация по планировке территории: ««Проект планировки и проект межевания территории для строительства местного проезда автомобильной дороги М-5 "Урал" (Подъезд к городу Оренбург), входящих в состав транспортного коридора Европа - Западный Китай». Тоцкий район. Тоцкий сельсовет»

1	1327087,40	524319,65
2	1327089,30	524320,76
3	1327096,55	524318,09
4	1327147,67	524292,00
5	1327152,83	524289,15
6	1327215,59	524255,12
7	1327218,89	524249,35
8	1327223,92	524250,72
9	1327300,01	524211,20
10	1327303,24	524207,57
11	1327307,86	524207,24
12	1327348,39	524186,05
13	1327347,50	524184,26
14	1327353,41	524180,98
15	1327354,50	524182,41
16	1327365,84	524176,21
17	1327386,04	524166,44
18	1327461,37	524122,60
19	1327346,41	524181,30
20	1327301,67	524204,97
21	1327223,26	524246,65
22	1327217,02	524247,08
23	1327213,15	524253,77
24	1327098,68	524311,51
25	1327097,64	524310,35
26	1327084,65	524313,12
1	1327087,40	524319,65

Условный номер земельного участка - 56:32:0000000:1695:3У1		
Площадь земельного участка 5111 м2		
Обозначение характерных точек границ	Координаты, м	
	X	Y
1	1327220,04	524304,34
2	1327212,29	524291,13
3	1327335,75	524224,99
4	1327357,19	524222,64
5	1327379,78	524211,58
6	1327396,21	524193,87
7	1327509,56	524136,64
8	1327511,50	524140,91
9	1327515,20	524150,48
10	1327407,82	524206,05
11	1327408,85	524212,35
12	1327389,68	524222,79
13	1327385,89	524217,89
1	1327220,04	524304,34

Условный номер земельного участка - 56:32:0000000:1784:3У6
--

Документация по планировке территории: ««Проект планировки и проект межевания территории для строительства местного проезда автомобильной дороги М-5 "Урал" (Подъезд к городу Оренбург), входящих в состав транспортного коридора Европа - Западный Китай». Тощкий район. Тощкий сельсовет»

Площадь земельного участка 22330 м2		
Обозначение характерных точек границ	Координаты, м	
	X	Y
1	1328044,37	523804,88
2	1328048,03	523810,55
3	1327927,97	523874,75
4	1328030,03	523825,37
5	1328040,76	523823,97
6	1328046,89	523821,10
7	1328049,50	523816,15
8	1328159,35	523762,24
9	1328204,18	523739,76
10	1328347,34	523664,05
11	1328393,49	523641,68
12	1328527,85	523571,30
13	1328531,12	523568,20
14	1328535,24	523567,88
15	1328609,92	523528,61
16	1328612,26	523526,28
17	1328615,20	523525,74
18	1328659,95	523501,58
19	1328663,40	523497,31
20	1328666,92	523494,95
21	1328669,22	523494,20
22	1328726,37	523465,82
23	1328757,71	523446,61
24	1328810,28	523405,01
25	1328841,11	523375,66
26	1328838,12	523374,63
27	1328843,89	523368,19
28	1328884,98	523320,76
29	1328897,26	523302,77
30	1328918,47	523280,21
31	1328964,91	523224,48
32	1329017,04	523161,93
33	1329018,15	523157,15
34	1329023,15	523155,77
35	1329059,05	523112,41
36	1329089,62	523081,22
37	1329090,40	523077,30
38	1329095,82	523076,75
39	1329112,19	523059,83
40	1329112,82	523055,06
41	1329117,10	523053,97
42	1329147,22	523025,97
43	1329152,92	523059,88
44	1329128,28	523083,45
45	1329046,60	523173,67
46	1328986,41	523248,00

Документация по планировке территории: ««Проект планировки и проект межевания территории для строительства местного проезда автомобильной дороги М-5 "Урал" (Подъезд к городу Оренбург), входящих в состав транспортного коридора Европа - Западный Китай». Тощкий район. Тощкий сельсовет»

47	1328928,68	523319,27
48	1328865,75	523385,97
49	1328870,30	523390,49
50	1328864,66	523395,53
51	1328860,56	523391,13
52	1328848,57	523404,59
53	1328847,55	523408,47
54	1328842,98	523409,57
55	1328802,74	523444,31
56	1328781,18	523461,48
57	1328764,03	523474,03
58	1328718,77	523500,79
59	1328683,21	523519,10
60	1328687,33	523523,99
61	1328679,18	523527,49
62	1328678,49	523521,78
63	1328589,30	523572,07
64	1328455,06	523642,02
65	1328330,59	523706,29
66	1328204,20	523771,68
67	1328131,38	523809,95
68	1328060,10	523845,34
69	1328051,83	523849,27
70	1327942,03	523906,60
71	1327857,02	523950,18
72	1327821,97	523968,41
73	1327723,52	524022,75
74	1327574,77	524098,58
75	1327570,93	524104,37
76	1327565,16	524103,82
77	1327518,67	524132,04
78	1327585,65	524099,75
79	1328036,08	523864,25
80	1328048,48	523865,27
81	1328073,94	523852,16
82	1328081,34	523842,63
83	1328662,61	523539,92
84	1328677,02	523540,07
85	1328700,58	523527,97
86	1328710,71	523510,47
87	1328765,94	523478,55
88	1328833,06	523430,77
89	1328864,32	523399,88
90	1328867,66	523402,76
91	1328879,03	523391,24
92	1328873,77	523386,57
93	1328929,05	523326,05
94	1329163,93	523053,32
95	1329162,36	523051,72
96	1329153,53	523059,35

Документация по планировке территории: ««Проект планировки и проект межевания территории для строительства местного проезда автомобильной дороги М-5 "Урал" (Подъезд к городу Оренбург), входящих в состав транспортного коридора Европа - Западный Китай». Тощкий район. Тощкий сельсовет»

97	1329147,28	523025,91
98	1329149,34	523024,14
99	1329145,34	523012,57
100	1329140,67	523022,30
101	1329086,65	523071,81
102	1329013,24	523154,75
103	1328893,41	523298,74
104	1328830,58	523377,91
105	1328726,49	523459,69
106	1328666,86	523489,98
107	1328655,30	523497,57
108	1328245,47	523710,64
109	1328197,37	523733,80
110	1328193,62	523732,56
111	1328199,46	523742,05
112	1328174,66	523754,46
113	1328172,30	523747,87
114	1328171,97	523751,34
115	1328062,42	523803,74
116	1328049,28	523802,26
1	1328044,37	523804,88

Условный номер земельного участка - 56:32:0000000:179:3У1		
Площадь земельного участка 299 м2		
Обозначение характерных точек границ	Координаты, м	
	X	Y
1	1328172,76	523742,93
2	1328172,30	523747,85
3	1328168,45	523737,09
4	1328170,37	523736,10
5	1328167,84	523731,26
6	1328187,58	523721,34
7	1328193,61	523732,55
8	1328193,05	523732,26
1	1328172,76	523742,93

Условный номер земельного участка - 56:32:1504001:28:3У1		
Площадь земельного участка 50255 м2		
Обозначение характерных точек границ	Координаты, м	
	X	Y
1	1329153,53	523059,35
2	1329162,36	523051,72
3	1329160,13	523049,46
4	1329300,95	522933,12
5	1329393,78	522872,97
6	1329393,84	522872,93
7	1329522,84	522789,35
8	1329869,33	522570,77

Документация по планировке территории: ««Проект планировки и проект межевания территории для строительства местного проезда автомобильной дороги М-5 "Урал" (Подъезд к городу Оренбург), входящих в состав транспортного коридора Европа - Западный Китай». Тощкий район. Тощкий сельсовет»

9	1330140,66	522404,80
10	1330148,87	522419,51
11	1330153,18	522416,82
12	1330150,54	522407,24
13	1330151,61	522403,47
14	1330160,77	522397,51
15	1330158,91	522393,44
16	1330633,89	522101,58
17	1330653,64	522087,43
18	1330650,75	522084,04
19	1331100,48	521809,27
20	1331334,20	521661,43
21	1331371,47	521638,00
22	1331377,21	521637,11
23	1331380,72	521640,43
24	1331401,52	521627,24
25	1331402,16	521626,84
26	1331400,58	521621,14
27	1331403,20	521617,63
28	1331446,77	521590,76
29	1331542,82	521514,41
30	1331327,03	521651,86
31	1330744,38	522006,14
32	1330740,73	521997,70
33	1330736,26	522000,61
34	1330739,67	522009,06
35	1330693,96	522038,19
36	1330638,33	522073,68
37	1330128,64	522390,10
38	1329861,03	522553,73
39	1329509,66	522775,59
40	1329288,59	522918,51
41	1329151,69	523030,94
42	1329149,34	523024,14
43	1329147,28	523025,91
1	1329153,53	523059,35

Условный номер земельного участка - 56:32:0000000:1784:3У7		
Площадь земельного участка 135 м2		
Обозначение характерных точек границ	Координаты, м	
	X	Y
1	1330633,89	522101,58
2	1330639,68	522108,46
3	1330649,17	522102,40
4	1330647,68	522093,32
5	1330653,64	522087,43
1	1330633,89	522101,58

Условный номер земельного участка - 56:32:0000000:1784:3У8



Документация по планировке территории: ««Проект планировки и проект межевания территории для строительства местного проезда автомобильной дороги М-5 "Урал" (Подъезд к городу Оренбург), входящих в состав транспортного коридора Европа - Западный Китай». Тощкий район. Тощкий сельсовет»

Площадь земельного участка 35 м2		
Обозначение характерных точек границ	Координаты, м	
	X	Y
1	1330733,63	521994,11
2	1330736,26	522000,61
3	1330740,73	521997,70
4	1330738,21	521991,86
1	1330733,63	521994,11

Условный номер земельного участка - 56:32:0000000:1784:3У9		
Площадь земельного участка 1662 м2		
Обозначение характерных точек границ	Координаты, м	
	X	Y
1	1330956,07	521858,32
2	1331318,11	521636,41
3	1331409,96	521577,91
4	1331519,35	521495,99
5	1331553,92	521464,99
6	1331540,62	521473,46
7	1331516,81	521494,99
8	1331423,82	521564,27
9	1331313,96	521634,62
1	1330956,07	521858,32

Условный номер земельного участка - 56:32:0000000:1784:3У10		
Площадь земельного участка 112 м2		
Обозначение характерных точек границ	Координаты, м	
	X	Y
1	1331446,77	521590,76
2	1331403,20	521617,63
3	1331400,58	521621,14
4	1331401,03	521622,76
5	1331442,30	521595,03
1	1331446,77	521590,76

Условный номер земельного участка - 56:32:0000000:1784:3У11		
Площадь земельного участка 243 м2		
Обозначение характерных точек границ	Координаты, м	
	X	Y
1	1331594,82	521460,18
2	1331605,84	521453,16
3	1331613,64	521443,06
4	1331629,01	521417,17
5	1331619,65	521423,13
6	1331605,75	521444,61
7	1331597,15	521455,87

Документация по планировке территории: ««Проект планировки и проект межевания территории для строительства местного проезда автомобильной дороги М-5 "Урал" (Подъезд к городу Оренбург), входящих в состав транспортного коридора Европа - Западный Китай». Тощкий район. Тощкий сельсовет»

8	1331590,06	521463,21
1	1331594,82	521460,18

Условный номер земельного участка - 56:32:0000000:1784:3У12		
Площадь земельного участка 97 м2		
Обозначение характерных точек границ	Координаты, м	
	X	Y
1	1331713,82	521262,70
2	1331715,51	521267,87
3	1331727,14	521246,58
4	1331725,43	521241,35
1	1331713,82	521262,70

Условный номер земельного участка - 56:32:0000000:1784:3У13		
Площадь земельного участка 155 м2		
Обозначение характерных точек границ	Координаты, м	
	X	Y
1	1331754,54	521194,30
2	1331751,85	521185,28
3	1331748,10	521195,97
4	1331750,76	521219,07
5	1331739,19	521227,42
6	1331741,13	521233,38
7	1331752,96	521218,90
8	1331750,95	521203,00
1	1331754,54	521194,30

Условный номер земельного участка - 56:32:0000000:1784:3У14		
Площадь земельного участка 124 м2		
Обозначение характерных точек границ	Координаты, м	
	X	Y
1	1331718,17	521162,91
2	1331718,58	521164,13
3	1331727,24	521156,41
4	1331730,88	521161,88
5	1331738,12	521139,30
6	1331736,70	521134,54
7	1331731,45	521150,74
8	1331728,37	521149,76
1	1331718,17	521162,91

Условный номер земельного участка - 56:32:1504001:27:3У1		
Площадь земельного участка 1495 м2		
Обозначение характерных точек границ	Координаты, м	
	X	Y
1	1331739,19	521227,42

Документация по планировке территории: ««Проект планировки и проект межевания территории для строительства местного проезда автомобильной дороги М-5 "Урал" (Подъезд к городу Оренбург), входящих в состав транспортного коридора Европа - Западный Китай». Тоцкий район. Тоцкий сельсовет»

2	1331750,76	521219,07
3	1331748,10	521195,97
4	1331751,85	521185,28
5	1331738,12	521139,30
6	1331730,88	521161,88
7	1331727,24	521156,41
8	1331718,58	521164,13
1	1331739,19	521227,42

Условный номер земельного участка - 56:32:1501001:24:3У1		
Площадь земельного участка 107 м2		
Обозначение характерных точек границ	Координаты, м	
	X	Y
1	1331807,22	521057,54
2	1331798,50	521047,73
3	1331809,33	521038,39
4	1331810,56	521039,50
1	1331807,22	521057,54

Условный номер земельного участка - 56:32:1501001:23:3У1		
Площадь земельного участка 2 м2		
Обозначение характерных точек границ	Координаты, м	
	X	Y
1	1331810,56	521039,50
2	1331809,33	521038,39
3	1331811,04	521036,91
1	1331810,56	521039,50

Условный номер земельного участка - 56:32:1501001:869:3У1		
Площадь земельного участка 80 м2		
Обозначение характерных точек границ	Координаты, м	
	X	Y
1	1331814,86	521016,23
2	1331812,01	521018,18
3	1331806,69	521022,83
4	1331806,42	521012,23
5	1331809,58	521011,36
6	1331815,98	521006,97
7	1331815,21	521014,35
1	1331814,86	521016,23

Условный номер земельного участка - 56:32:0000000:1784:3У15		
Площадь земельного участка 1125 м2		
Обозначение характерных точек границ	Координаты, м	
	X	Y
1	1332560,71	519932,56

Документация по планировке территории: ««Проект планировки и проект межевания территории для строительства местного проезда автомобильной дороги М-5 "Урал" (Подъезд к городу Оренбург), входящих в состав транспортного коридора Европа - Западный Китай». Тощкий район. Тощкий сельсовет»

2	1332562,84	519936,75
3	1332589,13	519924,27
4	1332644,21	519899,29
5	1332725,21	519871,48
6	1332811,05	519851,36
7	1332823,84	519853,89
8	1332819,63	519847,35
9	1332815,76	519842,12
10	1332814,47	519841,36
11	1332812,20	519847,00
12	1332792,73	519850,95
13	1332726,01	519867,58
14	1332643,45	519896,36
15	1332608,15	519910,44
16	1332578,17	519923,67
1	1332560,71	519932,56

Условный номер земельного участка - 56:32:1501001:996:3У1		
Площадь земельного участка 9860 м2		
Обозначение характерных точек границ	Координаты, м	
	X	Y
1	1332424,03	520065,16
2	1332426,15	520066,54
3	1332430,53	520067,84
4	1332435,66	520066,22
5	1332439,64	520061,86
6	1332441,04	520058,58
7	1332443,40	520053,96
8	1332486,79	520031,34
9	1332502,58	520026,32
10	1332511,22	520022,37
11	1332522,67	520007,22
12	1332652,63	519943,70
13	1332671,24	519936,01
14	1332666,93	519930,34
15	1332580,11	519970,88
16	1332562,83	519936,75
17	1332520,40	519956,88
18	1332507,26	519963,81
19	1332496,19	519963,96
20	1332484,37	519958,43
21	1332473,84	519966,63
22	1332469,51	519969,45
23	1332467,35	519984,48
24	1332456,75	519996,63
25	1332429,17	520012,27
26	1332422,27	520011,07
27	1332413,66	520012,46
28	1332407,78	520016,81

Документация по планировке территории: ««Проект планировки и проект межевания территории для строительства местного проезда автомобильной дороги М-5 "Урал" (Подъезд к городу Оренбург), входящих в состав транспортного коридора Европа - Западный Китай». Тощкий район. Тощкий сельсовет»

29	1332403,06	520023,51
30	1332402,19	520030,98
1	1332424,03	520065,16

Условный номер земельного участка - 56:32:1501001:998:ЗУ1		
Площадь земельного участка 13906 м2		
Обозначение характерных точек границ	Координаты, м	
	X	Y
1	1332100,02	520241,99
2	1332117,52	520229,88
3	1332123,80	520223,47
4	1332234,98	520166,14
5	1332251,84	520158,33
6	1332274,37	520149,61
7	1332292,53	520139,26
8	1332305,08	520128,57
9	1332364,78	520103,11
10	1332376,13	520098,38
11	1332382,53	520096,61
12	1332385,45	520093,59
13	1332387,50	520088,72
14	1332387,30	520082,99
15	1332369,89	520048,47
16	1332366,99	520046,28
17	1332362,98	520045,62
18	1332359,46	520046,33
19	1332353,64	520049,44
20	1332345,09	520058,44
21	1332306,72	520078,36
22	1332100,94	520195,22
23	1332098,34	520194,48
24	1332092,25	520189,81
25	1332085,33	520193,94
1	1332100,02	520241,99

Условный номер земельного участка - 56:32:1502001:96		
Земли промышленности:ЗУ1		
Площадь земельного участка 9329 м2		
Обозначение характерных точек границ	Координаты, м	
	X	Y
1	1331896,90	520346,90
2	1331959,93	520334,96
3	1332068,65	520263,70
4	1332100,02	520242,00
5	1332085,33	520193,94
6	1332078,33	520198,11
7	1332078,84	520202,30
8	1332075,93	520205,36

Документация по планировке территории: ««Проект планировки и проект межевания территории для строительства местного проезда автомобильной дороги М-5 "Урал" (Подъезд к городу Оренбург), входящих в состав транспортного коридора Европа - Западный Китай». Тощкий район. Тощкий сельсовет»

9	1332050,05	520219,76
10	1331997,43	520252,67
11	1331964,57	520276,48
12	1331934,95	520303,07
13	1331898,15	520345,28
1	1331896,90	520346,90

Условный номер земельного участка - 56:32:1501001:997:3У1		
Площадь земельного участка 32749 м2		
Обозначение характерных точек границ	Координаты, м	
	X	Y
1	1331751,85	521185,28
2	1331752,94	521182,17
3	1331756,90	521179,78
4	1331758,81	521175,28
5	1331756,40	521170,13
6	1331761,35	521155,88
7	1331765,36	521153,97
8	1331766,50	521150,70
9	1331764,60	521146,19
10	1331806,42	521012,23
11	1331810,68	520983,58
12	1331812,84	520932,16
13	1331813,18	520872,04
14	1331814,19	520867,69
15	1331823,95	520865,38
16	1331824,14	520842,77
17	1331814,54	520840,86
18	1331813,10	520839,34
19	1331814,82	520773,78
20	1331810,80	520716,03
21	1331815,59	520710,00
22	1331814,98	520698,46
23	1331811,11	520693,67
24	1331811,38	520635,29
25	1331814,51	520632,49
26	1331822,21	520629,12
27	1331823,93	520612,65
28	1331817,74	520607,91
29	1331815,76	520605,34
30	1331829,37	520555,37
31	1331854,20	520492,77
32	1331870,53	520464,99
33	1331882,29	520446,43
34	1331903,17	520418,29
35	1331932,52	520384,01
36	1331983,75	520325,56
37	1332068,64	520263,71
38	1331959,93	520334,96

Документация по планировке территории: ««Проект планировки и проект межевания территории для строительства местного проезда автомобильной дороги М-5 "Урал" (Подъезд к городу Оренбург), входящих в состав транспортного коридора Европа - Западный Китай». Тоцкий район. Тоцкий сельсовет»

39	1331896,91	520346,90
40	1331881,35	520367,19
41	1331863,52	520395,96
42	1331841,63	520430,49
43	1331819,82	520475,37
44	1331811,93	520493,25
45	1331795,65	520538,63
46	1331789,05	520561,82
47	1331781,08	520598,61
48	1331775,95	520606,90
49	1331763,35	520610,66
50	1331762,38	520633,26
51	1331772,51	520641,01
52	1331776,27	520649,15
53	1331776,43	520660,97
54	1331777,63	520795,91
55	1331779,68	520865,72
56	1331778,76	520949,28
57	1331776,42	520995,88
58	1331772,42	521024,76
59	1331765,61	521053,54
60	1331738,12	521139,30
1	1331751,85	521185,28

Условный номер земельного участка - 56:32:0000000:1784:3У16		
Площадь земельного участка 306 м2		
Обозначение характерных точек границ	Координаты, м	
	X	Y
1	1332919,99	519867,69
2	1332820,29	519885,63
3	1332771,28	519898,52
4	1332735,04	519909,67
5	1332811,50	519890,50
1	1332919,99	519867,69

Условный номер земельного участка - 56:32:0000000:1784:3У17		
Площадь земельного участка 1308 м2		
Обозначение характерных точек границ	Координаты, м	
	X	Y
1	1332833,14	519850,95
2	1332833,37	519851,29
3	1332890,77	519837,41
4	1332937,10	519834,84
5	1333009,44	519825,89
6	1333126,43	519808,53
7	1333199,90	519790,03
8	1333202,65	519786,92
9	1333134,05	519804,53

Документация по планировке территории: ««Проект планировки и проект межевания территории для строительства местного проезда автомобильной дороги М-5 "Урал" (Подъезд к городу Оренбург), входящих в состав транспортного коридора Европа - Западный Китай». Тощкий район. Тощкий сельсовет»

10	1332987,17	519824,41
11	1332901,22	519831,59
12	1332850,99	519845,87
1	1332833,14	519850,95

Условный номер земельного участка - 56:32:0000000:1784:3У18		
Площадь земельного участка 17 м2		
Обозначение характерных точек границ	Координаты, м	
	X	Y
1	1333227,48	519779,28
2	1333231,87	519780,89
3	1333234,57	519779,98
4	1333234,57	519779,97
5	1333234,87	519776,44
1	1333227,48	519779,28

Условный номер земельного участка - 56:32:1501001:982:3У1		
Площадь земельного участка 6 м2		
Обозначение характерных точек границ	Координаты, м	
	X	Y
1	1331823,94	520914,49
2	1331823,88	520916,28
3	1331821,35	520913,53
4	1331824,03	520911,72
1	1331823,94	520914,49

Условный номер земельного участка - 56:32:0000000:1784:3У19		
Площадь земельного участка 10603 м2		
Обозначение характерных точек границ	Координаты, м	
	X	Y
1	1335438,81	518681,20
2	1335511,31	518644,91
3	1335507,34	518643,87
4	1335432,88	518670,61
5	1335391,34	518690,11
6	1335370,37	518708,19
7	1335369,59	518711,73
8	1334727,82	519034,65
9	1334193,20	519308,46
10	1334190,89	519303,89
11	1334167,45	519315,60
12	1334169,86	519320,20
13	1333554,87	519625,95
14	1333321,80	519741,30
15	1333282,17	519758,16
16	1333241,03	519774,05
17	1333241,00	519775,03



Документация по планировке территории: ««Проект планировки и проект межевания территории для строительства местного проезда автомобильной дороги М-5 "Урал" (Подъезд к городу Оренбург), входящих в состав транспортного коридора Европа - Западный Китай». Тощкий район. Тощкий сельсовет»

18	1333240,76	519777,90
19	1333278,27	519765,28
20	1333532,00	519642,87
21	1333757,80	519529,13
22	1334031,79	519392,98
23	1334486,88	519160,75
24	1334728,82	519039,61
25	1335021,40	518892,94
26	1335283,27	518759,57
27	1335372,91	518714,70
28	1335419,36	518687,92
1	1335438,81	518681,20

Условный номер земельного участка - 56:32:0000000:1784:3У20		
Площадь земельного участка 21873 м2		
Обозначение характерных точек границ	Координаты, м	
	X	Y
1	1333830,21	519528,25
2	1334166,82	519370,68
3	1334188,68	519369,49
4	1334221,28	519352,79
5	1334234,80	519336,49
6	1334965,51	518967,56
7	1335362,71	518772,61
8	1335453,61	518725,17
9	1335540,92	518682,05
10	1335947,84	518467,69
11	1336157,83	518357,07
12	1335743,56	518566,06
13	1335452,11	518713,70
14	1335438,76	518725,62
15	1335426,51	518731,09
16	1335410,28	518734,58
17	1335326,87	518777,25
18	1335025,45	518926,52
19	1334734,82	519074,19
20	1334502,69	519190,55
21	1334044,22	519422,41
22	1333783,14	519549,35
23	1333725,09	519578,50
1	1333830,21	519528,25

Условный номер земельного участка - 56:32:0000000:1476:3У1		
Площадь земельного участка 214409 м2		
Обозначение характерных точек границ	Координаты, м	
	X	Y
1	1332580,11	519970,88
2	1332666,93	519930,34

Документация по планировке территории: ««Проект планировки и проект межевания территории для строительства местного проезда автомобильной дороги М-5 "Урал" (Подъезд к городу Оренбург), входящих в состав транспортного коридора Европа - Западный Китай». Тоцкий район. Тоцкий сельсовет»

3	1332671,25	519936,01
4	1332735,04	519909,67
5	1332771,28	519898,52
6	1332820,29	519885,63
7	1332919,99	519867,69
8	1333024,49	519855,30
9	1333070,04	519848,69
10	1333133,46	519837,09
11	1333208,15	519819,91
12	1333211,05	519820,13
13	1333217,25	519829,63
14	1333242,07	519820,41
15	1333237,67	519809,57
16	1333239,54	519808,54
17	1333242,93	519806,68
18	1333289,51	519792,75
19	1333336,33	519772,52
20	1333400,87	519741,80
21	1333421,86	519731,19
22	1333451,09	519709,49
23	1333725,09	519578,50
24	1333783,14	519549,35
25	1334044,22	519422,41
26	1334502,69	519190,55
27	1334734,82	519074,19
28	1335025,45	518926,52
29	1335326,87	518777,25
30	1335410,28	518734,58
31	1335426,51	518731,09
32	1335438,76	518725,62
33	1335452,11	518713,70
34	1335743,56	518566,06
35	1336157,83	518357,07
36	1336167,44	518352,17
37	1336162,90	518344,20
38	1336429,64	518219,30
39	1336691,49	518088,33
40	1336731,87	518069,38
41	1337136,08	517862,22
42	1337340,40	517766,26
43	1337607,48	517633,42
44	1337794,42	517543,10
45	1338479,87	517192,41
46	1338472,40	517168,51
47	1338472,62	517166,68
48	1338354,86	517224,32
49	1338077,53	517365,24
50	1337582,10	517608,94
51	1337328,83	517731,72
52	1337043,08	517874,08

Документация по планировке территории: ««Проект планировки и проект межевания территории для строительства местного проезда автомобильной дороги М-5 "Урал" (Подъезд к городу Оренбург), входящих в состав транспортного коридора Европа - Западный Китай». Тощкий район. Тощкий сельсовет»

53	1336678,46	518053,35
54	1336172,55	518311,00
55	1335729,05	518535,92
56	1335438,81	518681,20
57	1335419,36	518687,92
58	1335372,91	518714,70
59	1335283,27	518759,57
60	1335021,40	518892,94
61	1334728,82	519039,61
62	1334486,88	519160,75
63	1334031,79	519392,98
64	1333757,80	519529,13
65	1333532,00	519642,87
66	1333278,27	519765,28
67	1333240,76	519777,90
68	1333239,49	519792,98
69	1333233,53	519792,51
70	1333234,57	519779,98
71	1333231,87	519780,89
72	1333227,48	519779,28
73	1333225,53	519774,19
74	1333205,64	519779,44
75	1333202,65	519786,92
76	1333199,90	519790,03
77	1333126,43	519808,53
78	1333009,44	519825,89
79	1332937,10	519834,84
80	1332890,77	519837,41
81	1332833,37	519851,29
82	1332823,84	519853,89
83	1332811,05	519851,36
84	1332725,21	519871,48
85	1332644,21	519899,29
86	1332589,13	519924,27
87	1332562,84	519936,75
1	1332580,11	519970,88

Условный номер земельного участка - 56:32:0000000:1784:3У21		
Площадь земельного участка 710 м2		
Обозначение характерных точек границ	Координаты, м	
	X	Y
1	1336429,64	518219,30
2	1336561,07	518157,77
3	1336712,86	518079,13
4	1336732,06	518069,29
5	1336731,87	518069,38
6	1336691,49	518088,33
1	1336429,64	518219,30

Документация по планировке территории: ««Проект планировки и проект межевания территории для строительства местного проезда автомобильной дороги М-5 "Урал" (Подъезд к городу Оренбург), входящих в состав транспортного коридора Европа - Западный Китай». Тощкий район. Тощкий сельсовет»

Условный номер земельного участка - 56:32:0000000:1784:3У22		
Площадь земельного участка 268 м2		
Обозначение характерных точек границ	Координаты, м	
	X	Y
1	1336779,34	518003,75
2	1336775,71	517997,05
3	1336744,00	518012,77
4	1336747,34	518019,48
1	1336779,34	518003,75

Условный номер земельного участка - 56:32:0000000:1784:3У23		
Площадь земельного участка 2203 м2		
Обозначение характерных точек границ	Координаты, м	
	X	Y
1	1337306,23	517784,19
2	1337469,85	517709,16
3	1337794,53	517543,05
4	1337794,42	517543,10
5	1337607,48	517633,42
6	1337340,40	517766,26
7	1337148,48	517856,40
1	1337306,23	517784,19

Условный номер земельного участка - 56:32:0000000:1784:3У24		
Площадь земельного участка 4311 м2		
Обозначение характерных точек границ	Координаты, м	
	X	Y
1	1337328,83	517731,72
2	1337582,10	517608,94
3	1338077,53	517365,24
4	1338354,86	517224,32
5	1338472,62	517166,68
6	1338473,13	517162,52
1	1337328,83	517731,72

Условный номер земельного участка - 56:32:0000000:1896:3У1		
Площадь земельного участка 1754 м2		
Обозначение характерных точек границ	Координаты, м	
	X	Y
1	1327097,19	524310,44
2	1327097,64	524310,35
3	1327098,68	524311,51
4	1327213,15	524253,77
5	1327217,02	524247,08
6	1327223,26	524246,65
7	1327301,67	524204,97

Документация по планировке территории: ««Проект планировки и проект межевания территории для строительства местного проезда автомобильной дороги М-5 "Урал" (Подъезд к городу Оренбург), входящих в состав транспортного коридора Европа - Западный Китай». Тоцкий район. Тоцкий сельсовет»

8	1327346,41	524181,30
9	1327383,78	524162,22
10	1327361,05	524166,41
11	1327335,14	524180,04
12	1327326,55	524189,15
13	1327170,56	524268,53
14	1327150,59	524270,01
15	1327125,88	524282,89
16	1327118,22	524298,05
1	1327097,19	524310,44

Условный номер земельного участка - 56:32:0000000:1896:3У2		
Площадь земельного участка 642 м2		
Обозначение характерных точек границ	Координаты, м	
	X	Y
1	1327227,53	524279,68
2	1327228,46	524281,85
3	1327231,37	524280,19
4	1327261,05	524263,38
5	1327335,75	524224,99
6	1327357,19	524222,64
7	1327379,78	524211,58
8	1327396,21	524193,87
9	1327365,98	524206,94
10	1327369,14	524210,71
11	1327363,39	524213,34
12	1327361,59	524209,35
1	1327227,53	524279,68

Условный номер земельного участка - 56:32:2204001:29:3У1		
Площадь земельного участка 12766 м2		
Обозначение характерных точек границ	Координаты, м	
	X	Y
1	1327461,37	524122,60
2	1327383,78	524162,22
3	1327361,05	524166,41
4	1327335,14	524180,04
5	1327326,55	524189,15
6	1327170,56	524268,53
7	1327150,59	524270,01
8	1327125,88	524282,89
9	1327118,22	524298,05
10	1327097,54	524310,23
11	1327088,20	524299,75
12	1327358,35	524158,94
13	1327355,82	524154,10
14	1327378,16	524142,87
15	1327380,51	524147,38

Документация по планировке территории: ««Проект планировки и проект межевания территории для строительства местного проезда автомобильной дороги М-5 "Урал" (Подъезд к городу Оренбург), входящих в состав транспортного коридора Европа - Западный Китай». Тощкий район. Тощкий сельсовет»

16	1327931,46	523860,20
17	1328022,90	523816,30
18	1328015,93	523827,71
19	1327927,97	523874,75
20	1327801,00	523942,64
1	1327461,37	524122,60

Условный номер земельного участка - 56:32:0000000:1896:3У3		
Площадь земельного участка 205 м2		
Обозначение характерных точек границ	Координаты, м	
	X	Y
1	1328015,93	523827,71
2	1328022,90	523816,30
3	1328044,37	523804,88
4	1328048,03	523810,55
1	1328015,93	523827,71

Условный номер земельного участка - 56:32:2204001:28:3У1		
Площадь земельного участка 3057 м2		
Обозначение характерных точек границ	Координаты, м	
	X	Y
1	1327386,04	524166,44
2	1327432,80	524143,83
3	1327459,39	524128,67
4	1327462,66	524124,68
5	1327466,51	524124,62
6	1327599,40	524054,89
7	1327701,75	524001,53
8	1327801,72	523948,37
9	1327804,53	523943,47
10	1327828,09	523931,61
11	1327931,91	523879,03
12	1328030,03	523825,37
13	1327927,97	523874,75
14	1327801,00	523942,64
15	1327461,37	524122,60
1	1327386,04	524166,44

Условный номер земельного участка - 56:32:0000000:1896:3У4		
Площадь земельного участка 297 м2		
Обозначение характерных точек границ	Координаты, м	
	X	Y
1	1328172,30	523747,87
2	1328174,66	523754,46
3	1328199,46	523742,05
4	1328193,62	523732,56
5	1328193,05	523732,26

Документация по планировке территории: ««Проект планировки и проект межевания территории для строительства местного проезда автомобильной дороги М-5 "Урал" (Подъезд к городу Оренбург), входящих в состав транспортного коридора Европа - Западный Китай». Тоцкий район. Тоцкий сельсовет»

6	1328172,76	523742,93
1	1328172,30	523747,87

Условный номер земельного участка - 56:32:2204001:25:3У1		
Площадь земельного участка 9582 м2		
Обозначение характерных точек границ	Координаты, м	
	X	Y
1	1328245,47	523710,64
2	1328197,37	523733,80
3	1328192,55	523724,54
4	1328600,11	523512,86
5	1328613,37	523505,97
6	1328626,56	523499,07
7	1328639,65	523492,15
8	1328652,63	523485,17
9	1328665,47	523478,11
10	1328678,17	523470,93
11	1328682,12	523462,77
12	1328697,57	523453,79
13	1328702,27	523456,60
14	1328783,79	523398,56
15	1328872,33	523325,30
16	1328830,58	523377,91
17	1328726,49	523459,69
18	1328666,86	523489,98
19	1328655,30	523497,57
1	1328245,47	523710,64

Условный номер земельного участка - 56:32:2204001:25:3У2		
Площадь земельного участка 508 м2		
Обозначение характерных точек границ	Координаты, м	
	X	Y
1	1329086,65	523071,81
2	1329120,54	523036,29
3	1329116,33	523020,83
4	1329134,92	523005,30
5	1329140,67	523022,30
1	1329086,65	523071,81

Условный номер земельного участка - 56:32:1504001:7:3У1		
Площадь земельного участка 21995 м2		
Обозначение характерных точек границ	Координаты, м	
	X	Y
1	1329189,02	523044,83
2	1329170,15	523059,59
3	1329160,13	523049,46
4	1329300,95	522933,12

Документация по планировке территории: ««Проект планировки и проект межевания территории для строительства местного проезда автомобильной дороги М-5 "Урал" (Подъезд к городу Оренбург), входящих в состав транспортного коридора Европа - Западный Китай». Тоцкий район. Тоцкий сельсовет»

5	1329522,84	522789,35
6	1329869,33	522570,77
7	1330140,66	522404,80
8	1330149,92	522421,40
9	1329877,59	522590,80
10	1329533,16	522803,69
11	1329312,78	522946,62
1	1329189,02	523044,83

Условный номер земельного участка - 56:32:1504001:8:3У1		
Площадь земельного участка 31936 м2		
Обозначение характерных точек границ	Координаты, м	
	X	Y
1	1329288,59	522918,51
2	1329151,69	523030,94
3	1329145,34	523012,57
4	1329297,37	522891,74
5	1329428,41	522807,23
6	1329569,51	522718,19
7	1329723,43	522622,13
8	1330119,56	522374,91
9	1330629,21	522058,31
10	1330733,63	521994,11
11	1330739,67	522009,06
12	1330693,96	522038,19
13	1330638,33	522073,68
14	1330128,64	522390,10
15	1329861,03	522553,73
16	1329509,66	522775,59
1	1329288,59	522918,51

Условный номер земельного участка - 56:32:1504001:9:3У1		
Площадь земельного участка 9996 м2		
Обозначение характерных точек границ	Координаты, м	
	X	Y
1	1330167,43	522412,03
2	1330359,16	522291,61
3	1330644,20	522113,83
4	1330633,89	522101,58
5	1330158,91	522393,44
1	1330167,43	522412,03

Условный номер земельного участка - 56:32:1504001:40:3У1		
Площадь земельного участка 271 м2		
Обозначение характерных точек границ	Координаты, м	
	X	Y
1	1330408,44	522314,09



Документация по планировке территории: ««Проект планировки и проект межевания территории для строительства местного проезда автомобильной дороги М-5 "Урал" (Подъезд к городу Оренбург), входящих в состав транспортного коридора Европа - Западный Китай». Тоцкий район. Тоцкий сельсовет»

2	1330400,46	522320,12
3	1330383,87	522298,17
4	1330392,39	522292,85
1	1330408,44	522314,09

Условный номер земельного участка - 56:32:1504001:40:3У2		
Площадь земельного участка 268 м2		
Обозначение характерных точек границ	Координаты, м	
	X	Y
1	1330664,46	522152,82
2	1330657,16	522159,65
3	1330638,16	522139,36
4	1330646,80	522133,96
1	1330664,46	522152,82

Условный номер земельного участка - 56:32:0000000:1896:3У5		
Площадь земельного участка 1061 м2		
Обозначение характерных точек границ	Координаты, м	
	X	Y
1	1330650,75	522084,04
2	1330653,65	522087,42
3	1330813,17	521987,61
4	1330816,80	521988,64
5	1330820,09	521987,04
6	1330820,10	521983,30
7	1331100,48	521809,27
1	1330650,75	522084,04

Условный номер земельного участка - 56:32:1504001:2:3У1		
Площадь земельного участка 15811 м2		
Обозначение характерных точек границ	Координаты, м	
	X	Y
1	1331356,36	521668,92
2	1331375,80	521715,17
3	1331366,58	521719,05
4	1331349,22	521677,75
5	1330665,59	522101,38
6	1330653,64	522087,43
7	1330813,17	521987,61
8	1330816,80	521988,64
9	1330820,09	521987,04
10	1330820,10	521983,30
11	1331100,20	521809,45
12	1331343,97	521660,51
13	1331357,13	521652,71
14	1331362,89	521664,81
1	1331356,36	521668,92

Документация по планировке территории: ««Проект планировки и проект межевания территории для строительства местного проезда автомобильной дороги М-5 "Урал" (Подъезд к городу Оренбург), входящих в состав транспортного коридора Европа - Западный Китай». Тоцкий район. Тоцкий сельсовет»

Условный номер земельного участка - 56:32:1504001:13:3У1		
Площадь земельного участка 17146 м2		
Обозначение характерных точек границ	Координаты, м	
	X	Y
1	1330744,38	522006,14
2	1330738,21	521991,86
3	1331318,11	521636,41
4	1331594,82	521460,18
5	1331602,44	521472,86
6	1331601,65	521473,83
7	1331593,75	521481,96
8	1331327,03	521651,86
1	1330744,38	522006,14

Условный номер земельного участка - 56:32:0000000:1596:3У1		
Площадь земельного участка 7074 м2		
Обозначение характерных точек границ	Координаты, м	
	X	Y
1	1331553,92	521464,99
2	1331309,60	521620,58
3	1330872,92	521890,19
4	1330872,91	521890,11
5	1331316,65	521612,04
6	1331435,45	521537,59
7	1331532,68	521442,42
8	1331537,76	521447,61
9	1331588,16	521388,55
10	1331632,73	521324,97
11	1331671,07	521257,45
12	1331694,75	521204,60
13	1331701,34	521224,67
14	1331702,07	521226,90
1	1331553,92	521464,99

Условный номер земельного участка - 56:32:1504001:29:3У1		
Площадь земельного участка 2378 м2		
Обозначение характерных точек границ	Координаты, м	
	X	Y
1	1331409,96	521577,91
2	1331590,05	521463,22
3	1331597,15	521455,87
4	1331605,75	521444,61
5	1331619,65	521423,13
6	1331553,91	521465,00
7	1331519,35	521495,99
1	1331409,96	521577,91

Документация по планировке территории: ««Проект планировки и проект межевания территории для строительства местного проезда автомобильной дороги М-5 "Урал" (Подъезд к городу Оренбург), входящих в состав транспортного коридора Европа - Западный Китай». Тоцкий район. Тоцкий сельсовет»

Условный номер земельного участка - 56:32:0000000:1623:3У1		
Площадь земельного участка 7705 м2		
Обозначение характерных точек границ	Координаты, м	
	X	Y
1	1331690,71	521354,94
2	1331662,60	521396,01
3	1331640,66	521409,75
4	1331629,01	521417,17
5	1331587,05	521443,89
6	1331706,02	521238,94
7	1331714,94	521266,11
8	1331715,51	521267,87
9	1331715,51	521267,87
10	1331724,49	521295,23
1	1331690,71	521354,94

Условный номер земельного участка - 56:32:0000000:1623:3У2		
Площадь земельного участка 329 м2		
Обозначение характерных точек границ	Координаты, м	
	X	Y
1	1331602,44	521472,86
2	1331594,82	521460,18
3	1331632,39	521436,25
1	1331602,44	521472,86

Условный номер земельного участка - 56:32:0000000:1896:3У6		
Площадь земельного участка 253 м2		
Обозначение характерных точек границ	Координаты, м	
	X	Y
1	1325757,74	524964,78
2	1325910,46	524921,85
3	1325991,79	524895,67
1	1325757,74	524964,78

Условный номер земельного участка - 56:32:0000000:1550:3У1		
Площадь земельного участка 380 м2		
Обозначение характерных точек границ	Координаты, м	
	X	Y
1	1329211,63	523049,23
2	1329227,89	523036,34
3	1329217,80	523022,12
4	1329199,85	523036,35
1	1329211,63	523049,23

Условный номер земельного участка - 56:32:1504001:12 (ЕЗ 56:32:0000000:22)		
---	--	--

Документация по планировке территории: ««Проект планировки и проект межевания территории для строительства местного проезда автомобильной дороги М-5 "Урал" (Подъезд к городу Оренбург), входящих в состав транспортного коридора Европа - Западный Китай». Тоцкий район. Тоцкий сельсовет»

Земли сельскохозяйственного назначения:ЗУ1		
Площадь земельного участка 3502 м2		
Обозначение характерных точек границ	Координаты, м	
	X	Y
1	1331553,92	521464,99
2	1331702,07	521226,90
3	1331706,02	521238,94
4	1331587,05	521443,89
1	1331553,92	521464,99

Условный номер земельного участка - 56:32:0000000:1784:ЗУ25		
Площадь земельного участка 48 м2		
Обозначение характерных точек границ	Координаты, м	
	X	Y
1	1331701,34	521224,67
2	1331702,07	521226,90
3	1331702,19	521227,26
4	1331713,30	521204,26
5	1331712,48	521201,74
1	1331701,34	521224,67

Условный номер земельного участка - 56:32:0000000:1623:ЗУ3		
Площадь земельного участка 1416 м2		
Обозначение характерных точек границ	Координаты, м	
	X	Y
1	1331756,81	521281,52
2	1331740,78	521288,28
3	1331727,14	521246,58
4	1331718,44	521219,97
5	1331728,62	521194,99
1	1331756,81	521281,52

Условный номер земельного участка - 56:32:1504001:30:ЗУ1		
Площадь земельного участка 675 м2		
Обозначение характерных точек границ	Координаты, м	
	X	Y
1	1331713,82	521262,70
2	1331725,43	521241,35
3	1331713,30	521204,26
4	1331702,19	521227,26
1	1331713,82	521262,70

Условный номер земельного участка - 56:32:0000000:1596:ЗУ2		
Площадь земельного участка 135 м2		
Обозначение характерных точек границ	Координаты, м	
	X	Y

Документация по планировке территории: ««Проект планировки и проект межевания территории для строительства местного проезда автомобильной дороги М-5 "Урал" (Подъезд к городу Оренбург), входящих в состав транспортного коридора Европа - Западный Китай». Тощкий район. Тощкий сельсовет»

1	1331681,73	521164,91
2	1331677,97	521172,44
3	1331669,03	521167,97
4	1331677,30	521151,41
1	1331681,73	521164,91

Условный номер земельного участка - 56:32:1501001:1063:3У1		
Площадь земельного участка 767 м2		
Обозначение характерных точек границ	Координаты, м	
	X	Y
1	1331751,85	521185,28
2	1331754,55	521194,30
3	1331769,55	521157,93
4	1331774,97	521125,11
5	1331798,50	521047,73
6	1331806,69	521022,83
7	1331806,42	521012,23
8	1331764,60	521146,19
9	1331766,50	521150,70
10	1331765,36	521153,97
11	1331761,35	521155,88
12	1331756,40	521170,13
13	1331758,81	521175,28
14	1331756,90	521179,78
15	1331752,94	521182,17
1	1331751,85	521185,28

Условный номер земельного участка - 56:32:1501001:1063:3У2		
Площадь земельного участка 426 м2		
Обозначение характерных точек границ	Координаты, м	
	X	Y
1	1331736,70	521134,54
2	1331738,12	521139,30
3	1331765,61	521053,54
4	1331772,42	521024,76
5	1331776,42	520995,88
6	1331778,76	520949,28
7	1331774,45	520996,59
8	1331769,55	521024,87
9	1331763,01	521053,34
1	1331736,70	521134,54

Условный номер земельного участка - 56:32:1501001:1063:3У3		
Площадь земельного участка 766 м2		
Обозначение характерных точек границ	Координаты, м	
	X	Y

Документация по планировке территории: ««Проект планировки и проект межевания территории для строительства местного проезда автомобильной дороги М-5 "Урал" (Подъезд к городу Оренбург), входящих в состав транспортного коридора Европа - Западный Китай». Тоцкий район. Тоцкий сельсовет»

1	1331810,80	520716,03
2	1331814,82	520773,78
3	1331813,10	520839,34
4	1331816,64	520803,55
5	1331826,17	520785,82
6	1331825,61	520757,75
7	1331817,61	520743,94
8	1331815,59	520710,00
1	1331810,80	520716,03

Условный номер земельного участка - 56:32:1501001:1063:3У4		
Площадь земельного участка 1058 м2		
Обозначение характерных точек границ	Координаты, м	
	X	Y
1	1331777,63	520795,91
2	1331776,43	520660,97
3	1331776,27	520649,15
4	1331772,51	520641,01
5	1331774,64	520735,69
6	1331764,34	520758,06
7	1331765,18	520786,97
8	1331774,45	520804,36
9	1331779,68	520865,72
1	1331777,63	520795,91

Условный номер земельного участка - 56:32:1501001:1055:3У1		
Площадь земельного участка 90 м2		
Обозначение характерных точек границ	Координаты, м	
	X	Y
1	1331769,94	520608,69
2	1331763,35	520610,66
3	1331757,86	520610,47
4	1331757,86	520607,69
5	1331764,94	520606,66
6	1331768,74	520585,77
7	1331769,85	520604,94
1	1331769,94	520608,69

Условный номер земельного участка - 56:32:1501001:966:3У1		
Площадь земельного участка 118 м2		
Обозначение характерных точек границ	Координаты, м	
	X	Y
1	1331835,38	520616,59
2	1331826,18	520615,74
3	1331827,80	520612,90
4	1331829,02	520603,78
5	1331830,00	520588,18

Документация по планировке территории: ««Проект планировки и проект межевания территории для строительства местного проезда автомобильной дороги М-5 "Урал" (Подъезд к городу Оренбург), входящих в состав транспортного коридора Европа - Западный Китай». Тощкий район. Тощкий сельсовет»

6	1331835,09	520580,43
7	1331835,90	520580,39
8	1331830,17	520609,65
1	1331835,38	520616,59

Условный номер земельного участка - 56:32:1501001:1063:3У5		
Площадь земельного участка 3129 м2		
Обозначение характерных точек границ	Координаты, м	
	X	Y
1	1331771,80	520608,13
2	1331775,95	520606,90
3	1331781,08	520598,61
4	1331789,05	520561,82
5	1331795,65	520538,63
6	1331811,93	520493,25
7	1331819,82	520475,37
8	1331841,63	520430,49
9	1331863,52	520395,96
10	1331881,35	520367,19
11	1331896,90	520346,90
12	1331882,98	520349,54
13	1331857,30	520383,87
14	1331827,38	520431,39
15	1331803,74	520480,91
16	1331787,91	520525,66
17	1331774,67	520580,59
1	1331771,80	520608,13

Условный номер земельного участка - 56:32:0000000:1784:3У26		
Площадь земельного участка 1642 м2		
Обозначение характерных точек границ	Координаты, м	
	X	Y
1	1331882,98	520349,54
2	1331896,90	520346,90
3	1331898,15	520345,28
4	1331934,95	520303,07
5	1331964,57	520276,48
6	1331997,43	520252,67
7	1332050,05	520219,76
8	1332075,93	520205,36
9	1332078,84	520202,30
10	1332078,33	520198,11
11	1332085,33	520193,94
12	1332080,68	520178,73
13	1332079,14	520177,70
14	1332071,58	520182,10
15	1332075,70	520196,02
16	1332069,81	520202,05

Документация по планировке территории: ««Проект планировки и проект межевания территории для строительства местного проезда автомобильной дороги М-5 "Урал" (Подъезд к городу Оренбург), входящих в состав транспортного коридора Европа - Западный Китай». Тоцкий район. Тоцкий сельсовет»

17	1332000,20	520244,15
18	1331936,99	520291,10
19	1331883,44	520348,92
1	1331882,98	520349,54

Условный номер земельного участка - 56:32:0000000:1784:3У27		
Площадь земельного участка 18 м2		
Обозначение характерных точек границ	Координаты, м	
	X	Y
1	1332068,70	520263,67
2	1332100,31	520242,95
3	1332100,02	520242,00
1	1332068,70	520263,67

Условный номер земельного участка - 56:32:1501001:1063:3У6		
Площадь земельного участка 853 м2		
Обозначение характерных точек границ	Координаты, м	
	X	Y
1	1331987,53	520326,80
2	1331960,31	520354,76
3	1331951,44	520364,34
4	1331932,52	520384,01
5	1331983,75	520325,56
6	1332068,64	520263,71
7	1332100,31	520242,95
8	1332100,02	520242,00
9	1332117,52	520229,88
10	1332122,77	520235,22
11	1332099,45	520248,88
12	1332099,45	520248,88
13	1332089,60	520254,64
1	1331987,53	520326,80

Условный номер земельного участка - 56:32:1501001:1063:3У7		
Площадь земельного участка 637 м2		
Обозначение характерных точек границ	Координаты, м	
	X	Y
1	1332130,84	520230,40
2	1332123,80	520223,47
3	1332234,98	520166,14
4	1332198,55	520189,57
5	1332161,82	520211,72
1	1332130,84	520230,40

Условный номер земельного участка - 56:32:1501001:1063:3У8		
Площадь земельного участка 890 м2		
Обозначение характерных	Координаты, м	



Документация по планировке территории: ««Проект планировки и проект межевания территории для строительства местного проезда автомобильной дороги М-5 "Урал" (Подъезд к городу Оренбург), входящих в состав транспортного коридора Европа - Западный Китай». Тощкий район. Тощкий сельсовет»

точек границ	X	Y
1	1332387,30	520082,99
2	1332387,50	520088,72
3	1332385,45	520093,59
4	1332382,53	520096,61
5	1332376,13	520098,38
6	1332364,78	520103,11
7	1332305,08	520128,57
8	1332292,53	520139,26
9	1332274,37	520149,61
10	1332251,84	520158,33
11	1332273,11	520163,89
12	1332295,42	520152,52
13	1332304,21	520135,08
14	1332380,97	520098,27
15	1332386,07	520095,87
16	1332388,32	520090,39
1	1332387,30	520082,99

Условный номер земельного участка - 56:32:1501001:1063:3У9		
Площадь земельного участка 1913 м2		
Обозначение характерных точек границ	Координаты, м	
	X	Y
1	1332100,94	520195,22
2	1332098,34	520194,48
3	1332092,25	520189,81
4	1332085,33	520193,94
5	1332080,68	520178,73
6	1332097,32	520189,84
7	1332105,60	520188,72
8	1332216,89	520122,55
9	1332237,96	520103,38
10	1332258,25	520091,60
11	1332275,06	520090,06
12	1332344,06	520051,61
13	1332351,35	520047,80
14	1332359,46	520046,33
15	1332353,64	520049,44
16	1332345,09	520058,44
17	1332306,72	520078,36
1	1332100,94	520195,22

Условный номер земельного участка - 56:32:1501001:1063:3У10		
Площадь земельного участка 95 м2		
Обозначение характерных точек границ	Координаты, м	
	X	Y
1	1332430,53	520067,84

Документация по планировке территории: ««Проект планировки и проект межевания территории для строительства местного проезда автомобильной дороги М-5 "Урал" (Подъезд к городу Оренбург), входящих в состав транспортного коридора Европа - Западный Китай». Тощкий район. Тощкий сельсовет»

2	1332426,15	520066,54
3	1332424,03	520065,16
4	1332402,19	520030,98
5	1332417,24	520061,60
6	1332420,94	520066,59
1	1332430,53	520067,84

Условный номер земельного участка - 56:32:1501001:1063:3У11		
Площадь земельного участка 91 м2		
Обозначение характерных точек границ	Координаты, м	
	X	Y
1	1332486,79	520031,34
2	1332443,40	520053,96
3	1332441,04	520058,58
4	1332439,64	520061,86
5	1332446,25	520055,95
1	1332486,79	520031,34

Условный номер земельного участка - 56:32:1501001:1063:3У12		
Площадь земельного участка 35 м2		
Обозначение характерных точек границ	Координаты, м	
	X	Y
1	1332535,07	520001,98
2	1332534,80	520001,40
3	1332522,67	520007,22
4	1332511,22	520022,37
5	1332521,64	520010,68
1	1332535,07	520001,98

Условный номер земельного участка - 56:32:1501001:1063:3У13		
Площадь земельного участка 340 м2		
Обозначение характерных точек границ	Координаты, м	
	X	Y
1	1332413,66	520012,46
2	1332422,27	520011,07
3	1332429,17	520012,27
4	1332456,75	519996,63
5	1332467,35	519984,48
6	1332469,51	519969,45
7	1332466,48	519970,38
8	1332463,96	519971,68
9	1332465,42	519975,24
10	1332465,25	519982,65
11	1332463,15	519985,55
12	1332455,91	519990,54
1	1332413,66	520012,46

Документация по планировке территории: ««Проект планировки и проект межевания территории для строительства местного проезда автомобильной дороги М-5 "Урал" (Подъезд к городу Оренбург), входящих в состав транспортного коридора Европа - Западный Китай». Тоцкий район. Тоцкий сельсовет»

Условный номер земельного участка - 56:32:1501001:981:3У1		
Площадь земельного участка 135 м2		
Обозначение характерных точек границ	Координаты, м	
	X	Y
1	1332480,01	519961,54
2	1332473,84	519966,63
3	1332463,81	519952,66
4	1332470,33	519948,05
1	1332480,01	519961,54

Условный номер земельного участка - 56:32:1501001:1063:3У14		
Площадь земельного участка 209 м2		
Обозначение характерных точек границ	Координаты, м	
	X	Y
1	1332507,26	519963,81
2	1332520,40	519956,88
3	1332562,83	519936,75
4	1332560,71	519932,56
5	1332545,87	519940,11
6	1332507,27	519961,85
7	1332496,19	519963,96
1	1332507,26	519963,81

Условный номер земельного участка - 56:32:1502001:3:3У1		
Площадь земельного участка 314 м2		
Обозначение характерных точек границ	Координаты, м	
	X	Y
1	1332824,33	519838,45
2	1332814,42	519840,64
3	1332812,24	519846,84
4	1332788,34	519839,29
5	1332791,29	519838,83
6	1332797,02	519837,95
7	1332802,76	519837,10
8	1332809,99	519826,16
9	1332814,53	519824,52
10	1332814,70	519824,72
1	1332824,33	519838,45

Условный номер земельного участка - 56:32:1501001:1020:3У1		
Площадь земельного участка 160 м2		
Обозначение характерных точек границ	Координаты, м	
	X	Y
1	1332538,31	520008,59
2	1332556,28	519999,81
3	1332552,76	519992,62

Документация по планировке территории: «Проект планировки и проект межевания территории для строительства местного проезда автомобильной дороги М-5 "Урал" (Подъезд к городу Оренбург), входящих в состав транспортного коридора Европа - Западный Китай». Тоцкий район. Тоцкий сельсовет»

4	1332534,80	520001,40
1	1332538,31	520008,59

Условный номер земельного участка - 56:32:0000000:1896:3У7		
Площадь земельного участка 241 м2		
Обозначение характерных точек границ	Координаты, м	
	X	Y
1	1332824,67	519838,90
2	1332814,47	519841,36
3	1332815,76	519842,12
4	1332819,63	519847,35
5	1332823,84	519853,89
6	1332833,37	519851,29
7	1332833,13	519850,95
8	1332850,99	519845,87
9	1332867,72	519841,11
10	1332835,14	519846,35
11	1332825,86	519839,75
1	1332824,67	519838,90

Условный номер земельного участка - 56:32:0000000:1896:3У8		
Площадь земельного участка 105 м2		
Обозначение характерных точек границ	Координаты, м	
	X	Y
1	1333240,76	519777,90
2	1333241,03	519774,05
3	1333234,87	519776,44
4	1333234,57	519779,98
5	1333233,53	519792,51
6	1333239,49	519792,98
1	1333240,76	519777,90

Условный номер земельного участка - 56:32:1505002:5:3У1		
Площадь земельного участка 135 м2		
Обозначение характерных точек границ	Координаты, м	
	X	Y
1	1333241,03	519774,05
2	1333234,92	519775,61
3	1333232,78	519764,22
4	1333247,49	519757,91
5	1333241,03	519774,05
1	1333241,03	519774,05

Условный номер земельного участка - 56:32:1505002:5:3У2		
Площадь земельного участка 72 м2		
Обозначение характерных точек границ	Координаты, м	
	X	Y

Документация по планировке территории: ««Проект планировки и проект межевания территории для строительства местного проезда автомобильной дороги М-5 "Урал" (Подъезд к городу Оренбург), входящих в состав транспортного коридора Европа - Западный Китай». Тоцкий район. Тоцкий сельсовет»

1	1333300,18	519712,76
2	1333296,95	519714,64
3	1333293,43	519704,35
4	1333294,90	519703,84
5	1333297,17	519707,55
6	1333303,32	519702,34
7	1333305,39	519708,41
8	1333300,18	519712,76
1	1333300,18	519712,76

Условный номер земельного участка - 56:32:1505002:23:3У1		
Площадь земельного участка 21 м2		
Обозначение характерных точек границ	Координаты, м	
	X	Y
1	1333297,17	519707,55
2	1333294,90	519703,84
3	1333296,93	519703,15
4	1333297,31	519704,20
5	1333299,19	519703,52
6	1333298,82	519702,51
7	1333302,90	519701,12
8	1333303,32	519702,34
9	1333297,17	519707,55
1	1333297,17	519707,55

Условный номер земельного участка - 56:32:1505002:4:3У1		
Площадь земельного участка 133 м2		
Обозначение характерных точек границ	Координаты, м	
	X	Y
1	1333252,81	519825,06
2	1333254,11	519826,40
3	1333247,79	519828,46
4	1333243,15	519819,46
5	1333237,67	519809,57
6	1333242,93	519806,68
7	1333248,44	519816,64
1	1333252,81	519825,06

Условный номер земельного участка - 56:32:1502001:75:3У1		
Площадь земельного участка 2810 м2		
Обозначение характерных точек границ	Координаты, м	
	X	Y
1	1332894,76	519832,42
2	1332835,14	519846,35
3	1332828,31	519831,94
4	1332829,94	519833,28

Документация по планировке территории: ««Проект планировки и проект межевания территории для строительства местного проезда автомобильной дороги М-5 "Урал" (Подъезд к городу Оренбург), входящих в состав транспортного коридора Европа - Западный Китай». Тощкий район. Тощкий сельсовет»

5	1332859,19	519829,81
6	1332888,44	519826,34
7	1332917,69	519822,88
8	1332996,19	519810,11
9	1333041,37	519804,79
10	1333083,98	519799,33
11	1333126,21	519791,47
12	1333143,66	519787,20
13	1333144,13	519800,04
1	1332894,76	519832,42

Условный номер земельного участка - 56:32:1502001:102:3У1		
Площадь земельного участка 96 м2		
Обозначение характерных точек границ	Координаты, м	
	X	Y
1	1332835,14	519846,35
2	1332825,86	519839,75
3	1332818,44	519824,51
4	1332818,17	519823,57
5	1332828,31	519831,94
1	1332835,14	519846,35

Условный номер земельного участка - 56:32:1502001:102:3У2		
Площадь земельного участка 86 м2		
Обозначение характерных точек границ	Координаты, м	
	X	Y
1	1332835,90	519846,17
2	1332867,72	519841,11
3	1332901,22	519831,59
4	1332894,76	519832,42
5	1332849,37	519843,03
1	1332835,90	519846,17

Условный номер земельного участка - 56:32:2205001:3У1		
Площадь земельного участка 1910 м2		
Обозначение характерных точек границ	Координаты, м	
	X	Y
1	1325683,81	524930,88
2	1325671,22	524944,10
3	1325437,30	524999,47
4	1325439,78	525005,96
5	1325686,75	524940,66
6	1325737,19	524929,49
7	1325734,81	524923,31
8	1325754,88	524918,32
9	1325778,81	524915,73
10	1325776,95	524912,08

Документация по планировке территории: ««Проект планировки и проект межевания территории для строительства местного проезда автомобильной дороги М-5 "Урал" (Подъезд к городу Оренбург), входящих в состав транспортного коридора Европа - Западный Китай». Тощкий район. Тощкий сельсовет»

11	1325772,65	524903,68
12	1325731,87	524917,06
13	1325734,58	524923,39
14	1325728,16	524920,88
1	1325683,81	524930,88

Условный номер земельного участка - 56:32:2205001:3У2		
Площадь земельного участка 10178 м2		
Обозначение характерных точек границ	Координаты, м	
	X	Y
1	1325459,03	525056,31
2	1325453,66	525042,27
3	1325683,41	524981,29
4	1325641,68	524992,54
5	1325683,71	524984,27
6	1325701,58	524991,44
7	1325743,27	524980,38
8	1325757,74	524964,78
9	1325910,46	524921,85
10	1325991,79	524895,67
11	1326066,29	524872,81
12	1326141,96	524842,91
13	1326163,39	524833,10
14	1326172,51	524845,07
15	1326167,55	524847,24
16	1326144,40	524857,21
17	1326121,05	524867,04
18	1326096,90	524876,85
19	1325967,81	524921,54
20	1325942,78	524928,76
21	1325918,34	524935,48
22	1325893,99	524941,95
23	1325869,71	524948,30
1	1325459,03	525056,31

Условный номер земельного участка - 56:32:2205001:3У3		
Площадь земельного участка 862 м2		
Обозначение характерных точек границ	Координаты, м	
	X	Y
1	1326148,40	524806,44
2	1325983,68	524861,21
3	1326099,32	524821,47
4	1326131,33	524810,04
5	1326145,75	524803,86
6	1326494,94	524624,14
7	1326191,25	524783,90
1	1326148,40	524806,44

Документация по планировке территории: ««Проект планировки и проект межевания территории для строительства местного проезда автомобильной дороги М-5 "Урал" (Подъезд к городу Оренбург), входящих в состав транспортного коридора Европа - Западный Китай». Тощкий район. Тощкий сельсовет»

Условный номер земельного участка - 56:32:2205001:3У4		
Площадь земельного участка 263 м2		
Обозначение характерных точек границ	Координаты, м	
	X	Y
1	1326740,50	524496,13
2	1326785,35	524471,09
3	1326783,03	524467,13
4	1326811,60	524452,27
5	1326813,67	524455,95
6	1326844,48	524441,93
1	1326740,50	524496,13

Условный номер земельного участка - 56:32:0000000:3У1		
Площадь земельного участка 354 м2		
Обозначение характерных точек границ	Координаты, м	
	X	Y
1	1327097,54	524310,23
2	1327097,19	524310,44
3	1327084,65	524313,12
4	1327075,22	524317,93
5	1327068,45	524310,05
6	1327065,56	524306,44
7	1327084,79	524295,93
8	1327088,20	524299,75
1	1327097,54	524310,23

Условный номер земельного участка - 56:32:0000000:3У2		
Площадь земельного участка 1189 м2		
Обозначение характерных точек границ	Координаты, м	
	X	Y
1	1327127,01	524352,82
2	1327116,42	524340,72
3	1327141,72	524328,43
4	1327156,83	524331,63
5	1327181,38	524319,05
6	1327188,29	524304,73
7	1327212,28	524291,12
8	1327220,04	524304,34
1	1327127,01	524352,82

Условный номер земельного участка - 56:32:2204001:3У1		
Площадь земельного участка 102 м2		
Обозначение характерных точек границ	Координаты, м	
	X	Y
1	1327212,29	524291,13
2	1327212,28	524291,12



Документация по планировке территории: ««Проект планировки и проект межевания территории для строительства местного проезда автомобильной дороги М-5 "Урал" (Подъезд к городу Оренбург), входящих в состав транспортного коридора Европа - Западный Китай». Тоцкий район. Тоцкий сельсовет»

3	1327228,44	524281,95
4	1327227,53	524279,68
5	1327228,46	524281,85
6	1327231,37	524280,19
7	1327261,05	524263,38
8	1327335,75	524224,99
1	1327212,29	524291,13

Условный номер земельного участка - 56:32:0000000:3У3		
Площадь земельного участка 15039 м2		
Обозначение характерных точек границ	Координаты, м	
	X	Y
1	1329170,15	523059,59
2	1329157,96	523069,36
3	1329163,22	523075,46
4	1329124,83	523113,13
5	1329115,44	523123,38
6	1329105,76	523134,26
7	1329096,17	523145,31
8	1329086,66	523156,51
9	1329077,19	523167,84
10	1329067,75	523179,28
11	1329058,32	523190,81
12	1329048,88	523202,40
13	1328983,37	523282,90
14	1328973,87	523294,56
15	1328964,30	523306,25
16	1328954,62	523317,96
17	1328944,82	523329,66
18	1328934,85	523341,33
19	1328924,70	523352,93
20	1328914,33	523364,45
21	1328903,12	523376,51
22	1328890,63	523388,09
23	1328893,55	523390,76
24	1328867,65	523415,95
25	1328837,41	523437,48
26	1328827,73	523444,37
27	1328728,97	523516,10
28	1327511,50	524140,91
29	1327509,56	524136,64
30	1327518,67	524132,04
31	1327585,65	524099,75
32	1328036,08	523864,25
33	1328048,48	523865,27
34	1328073,94	523852,16
35	1328081,34	523842,63
36	1328662,61	523539,92
37	1328677,02	523540,07

Документация по планировке территории: ««Проект планировки и проект межевания территории для строительства местного проезда автомобильной дороги М-5 "Урал" (Подъезд к городу Оренбург), входящих в состав транспортного коридора Европа - Западный Китай». Тощкий район. Тощкий сельсовет»

38	1328700,58	523527,97
39	1328710,71	523510,47
40	1328765,94	523478,55
41	1328833,06	523430,77
42	1328864,32	523399,88
43	1328867,66	523402,76
44	1328879,03	523391,24
45	1328873,77	523386,57
46	1328929,05	523326,05
47	1329163,93	523053,32
1	1329170,15	523059,59

Условный номер земельного участка - 56:32:2204001:3У2		
Площадь земельного участка 1546 м2		
Обозначение характерных точек границ	Координаты, м	
	X	Y
1	1328062,42	523803,74
2	1328049,28	523802,26
3	1328066,69	523792,42
4	1328065,55	523790,50
5	1328168,45	523737,09
6	1328172,30	523747,85
7	1328172,30	523747,85
8	1328172,30	523747,87
9	1328171,97	523751,34
1	1328062,42	523803,74

Условный номер земельного участка - 56:32:2204001:3У3		
Площадь земельного участка 40 м2		
Обозначение характерных точек границ	Координаты, м	
	X	Y
1	1328197,37	523733,80
2	1328193,62	523732,56
3	1328193,61	523732,55
4	1328187,58	523721,34
5	1328190,18	523720,03
6	1328192,53	523724,54
7	1328192,54	523724,55
8	1328192,55	523724,54
1	1328197,37	523733,80

Условный номер земельного участка - 56:32:0000000:3У4		
Площадь земельного участка 68 м2		
Обозначение характерных точек границ	Координаты, м	
	X	Y
1	1329140,67	523022,30
2	1329134,92	523005,30

Документация по планировке территории: ««Проект планировки и проект межевания территории для строительства местного проезда автомобильной дороги М-5 "Урал" (Подъезд к городу Оренбург), входящих в состав транспортного коридора Европа - Западный Китай». Тоцкий район. Тоцкий сельсовет»

3	1329145,34	523012,57
1	1329140,67	523022,30

Условный номер земельного участка - 56:32:1504001:3У1		
Площадь земельного участка 25194 м2		
Обозначение характерных точек границ	Координаты, м	
	X	Y
1	1330738,21	521991,86
2	1330733,63	521994,11
3	1330629,21	522058,31
4	1330119,56	522374,91
5	1329723,43	522622,13
6	1329998,63	522439,73
7	1330047,50	522409,22
8	1330734,22	521975,82
9	1331309,60	521620,58
10	1331540,62	521473,46
11	1331516,81	521494,99
12	1331423,82	521564,27
13	1331313,96	521634,62
14	1330956,07	521858,32
1	1330738,21	521991,86

Условный номер земельного участка - 56:32:1504001:3У2		
Площадь земельного участка 359 м2		
Обозначение характерных точек границ	Координаты, м	
	X	Y
1	1329312,78	522946,62
2	1329226,19	523015,45
3	1329232,79	523032,63
4	1329204,71	523054,88
5	1329189,02	523044,83
6	1329211,63	523049,23
7	1329227,89	523036,34
8	1329217,80	523022,12
9	1329199,85	523036,35
1	1329312,78	522946,62

Условный номер земельного участка - 56:32:1504001:3У3		
Площадь земельного участка 794 м2		
Обозначение характерных точек границ	Координаты, м	
	X	Y
1	1330155,60	522423,56
2	1330142,09	522432,11
3	1330132,12	522432,99
4	1330081,92	522464,36
5	1330033,01	522494,89

Документация по планировке территории: ««Проект планировки и проект межевания территории для строительства местного проезда автомобильной дороги М-5 "Урал" (Подъезд к городу Оренбург), входящих в состав транспортного коридора Европа - Западный Китай». Тощкий район. Тощкий сельсовет»

6	1329728,44	522683,29
7	1329574,72	522778,59
8	1329450,71	522857,87
9	1329312,78	522946,62
10	1329533,16	522803,69
11	1329877,59	522590,80
12	1330149,92	522421,40
13	1330148,87	522419,51
14	1330153,18	522416,82
15	1330150,54	522407,24
16	1330151,61	522403,47
17	1330160,77	522397,51
18	1330167,43	522412,03
19	1330167,54	522411,96
20	1330167,44	522412,05
1	1330155,60	522423,56

Условный номер земельного участка - 56:32:1504001:3У4		
Площадь земельного участка 1099 м2		
Обозначение характерных точек границ	Координаты, м	
	X	Y
1	1330391,49	522291,66
2	1330392,39	522292,85
3	1330383,87	522298,17
4	1330377,19	522289,33
5	1330430,74	522252,68
6	1330445,91	522237,50
7	1330483,43	522214,10
8	1330437,16	522260,41
1	1330391,49	522291,66

Условный номер земельного участка - 56:32:1504001:3У5		
Площадь земельного участка 1100 м2		
Обозначение характерных точек границ	Координаты, м	
	X	Y
1	1330646,01	522133,11
2	1330646,80	522133,96
3	1330638,16	522139,36
4	1330637,35	522138,50
5	1330636,89	522138,93
6	1330624,24	522126,28
7	1330644,20	522113,83
8	1330639,68	522108,46
9	1330649,17	522102,40
10	1330647,68	522093,32
11	1330653,64	522087,43
12	1330676,25	522113,83
1	1330646,01	522133,11

Документация по планировке территории: ««Проект планировки и проект межевания территории для строительства местного проезда автомобильной дороги М-5 "Урал" (Подъезд к городу Оренбург), входящих в состав транспортного коридора Европа - Западный Китай». Тоцкий район. Тоцкий сельсовет»

Условный номер земельного участка - 56:32:1504001:3У6		
Площадь земельного участка 465 м2		
Обозначение характерных точек границ	Координаты, м	
	X	Y
1	1331549,85	521527,15
2	1331539,92	521516,72
3	1331542,85	521514,38
4	1331593,75	521481,96
1	1331549,85	521527,15

Условный номер земельного участка - 56:32:1504001:3У7		
Площадь земельного участка 643 м2		
Обозначение характерных точек границ	Координаты, м	
	X	Y
1	1331632,39	521436,25
2	1331605,84	521453,16
3	1331613,64	521443,06
4	1331629,01	521417,17
5	1331640,66	521409,75
6	1331662,60	521396,01
7	1331648,72	521416,29
1	1331632,39	521436,25

Условный номер земельного участка - 56:32:0000000:3У5		
Площадь земельного участка 3092 м2		
Обозначение характерных точек границ	Координаты, м	
	X	Y
1	1331343,97	521660,51
2	1331100,48	521809,27
3	1331334,20	521661,43
4	1331371,47	521638,00
5	1331377,21	521637,11
6	1331380,72	521640,43
7	1331401,52	521627,24
8	1331402,16	521626,84
9	1331401,03	521622,76
10	1331400,58	521621,14
11	1331442,30	521595,03
12	1331446,77	521590,76
13	1331466,85	521574,80
14	1331477,29	521589,49
15	1331470,25	521594,84
16	1331463,15	521600,10
17	1331455,98	521605,26
18	1331451,76	521608,27
19	1331447,52	521611,25
20	1331443,27	521614,21

Документация по планировке территории: ««Проект планировки и проект межевания территории для строительства местного проезда автомобильной дороги М-5 "Урал" (Подъезд к городу Оренбург), входящих в состав транспортного коридора Европа - Западный Китай». Тощкий район. Тощкий сельсовет»

21	1331439,03	521617,13
22	1331434,76	521620,03
23	1331430,49	521622,92
24	1331422,83	521628,01
25	1331415,14	521633,05
26	1331407,41	521638,04
27	1331407,11	521649,49
28	1331394,06	521655,59
29	1331387,18	521652,60
30	1331376,50	521657,26
31	1331366,21	521662,72
32	1331362,89	521664,81
33	1331357,13	521652,71
1	1331343,97	521660,51

Условный номер земельного участка - 56:32:1504001:3У8		
Площадь земельного участка 588 м2		
Обозначение характерных точек границ	Координаты, м	
	X	Y
1	1331740,78	521288,28
2	1331738,31	521289,32
3	1331738,03	521288,87
4	1331737,71	521288,45
5	1331737,35	521288,05
6	1331736,96	521287,69
7	1331736,54	521287,37
8	1331736,09	521287,08
9	1331735,62	521286,84
10	1331735,13	521286,63
11	1331734,63	521286,47
12	1331734,11	521286,35
13	1331733,58	521286,28
14	1331733,05	521286,26
15	1331732,52	521286,28
16	1331731,99	521286,35
17	1331731,47	521286,46
18	1331730,97	521286,62
19	1331730,48	521286,82
20	1331730,00	521287,06
21	1331729,55	521287,34
22	1331729,13	521287,66
23	1331728,74	521288,02
24	1331728,38	521288,41
25	1331728,05	521288,83
26	1331727,76	521289,28
27	1331727,52	521289,75
28	1331727,31	521290,24
29	1331724,49	521295,23
30	1331715,51	521267,87

Документация по планировке территории: ««Проект планировки и проект межевания территории для строительства местного проезда автомобильной дороги М-5 "Урал" (Подъезд к городу Оренбург), входящих в состав транспортного коридора Европа - Западный Китай». Тощкий район. Тощкий сельсовет»

31	1331727,14	521246,58
1	1331740,78	521288,28

Условный номер земельного участка - 56:32:1504001:3У9		
Площадь земельного участка 849 м2		
Обозначение характерных точек границ	Координаты, м	
	X	Y
1	1331681,73	521164,91
2	1331677,30	521151,41
3	1331686,38	521133,24
4	1331679,02	521111,18
5	1331682,59	521110,34
6	1331712,48	521201,74
7	1331701,34	521224,67
8	1331694,75	521204,60
9	1331702,82	521186,60
10	1331702,98	521186,15
11	1331703,09	521185,68
12	1331703,17	521185,21
13	1331703,20	521184,73
14	1331703,19	521184,25
15	1331703,14	521183,78
16	1331703,05	521183,31
17	1331702,92	521182,85
18	1331690,85	521146,66
1	1331681,73	521164,91

Условный номер земельного участка - 56:32:0000000:3У6		
Площадь земельного участка 3697 м2		
Обозначение характерных точек границ	Координаты, м	
	X	Y
1	1331784,70	521149,39
2	1331761,61	521214,70
3	1331761,56	521215,22
4	1331761,55	521215,73
5	1331761,60	521216,24
6	1331761,69	521216,75
7	1331761,83	521217,25
8	1331780,01	521271,75
9	1331756,81	521281,52
10	1331741,13	521233,38
11	1331752,96	521218,90
12	1331750,95	521203,00
13	1331754,54	521194,30
14	1331754,55	521194,29
15	1331754,55	521194,30
16	1331769,55	521157,93
17	1331774,97	521125,11

Документация по планировке территории: ««Проект планировки и проект межевания территории для строительства местного проезда автомобильной дороги М-5 "Урал" (Подъезд к городу Оренбург), входящих в состав транспортного коридора Европа - Западный Китай». Тоцкий район. Тоцкий сельсовет»

18	1331798,50	521047,73
19	1331807,22	521057,54
20	1331802,61	521082,47
1	1331784,70	521149,39

Условный номер земельного участка - 56:32:0000000:3У7		
Площадь земельного участка 10075 м2		
Обозначение характерных точек границ	Координаты, м	
	X	Y
1	1331763,01	521053,34
2	1331736,70	521134,54
3	1331731,45	521150,74
4	1331728,37	521149,76
5	1331718,17	521162,91
6	1331699,25	521104,84
7	1331700,84	521104,29
8	1331718,16	521069,60
9	1331727,11	521074,07
10	1331714,40	521099,51
11	1331721,71	521096,94
12	1331721,97	521097,62
13	1331722,47	521098,45
14	1331723,11	521099,19
15	1331723,87	521099,80
16	1331724,73	521100,26
17	1331725,65	521100,57
18	1331726,61	521100,71
19	1331727,58	521100,68
20	1331728,54	521100,48
21	1331729,44	521100,11
22	1331730,26	521099,59
23	1331730,98	521098,94
24	1331731,58	521098,16
25	1331732,02	521097,30
26	1331732,24	521096,60
27	1331744,01	521045,39
28	1331752,46	520993,53
29	1331757,56	520941,23
30	1331757,86	520936,42
31	1331758,14	520931,60
32	1331758,38	520926,79
33	1331758,60	520921,95
34	1331758,80	520917,11
35	1331758,98	520912,27
36	1331759,14	520907,40
37	1331759,27	520902,54
38	1331759,39	520897,67
39	1331759,49	520892,78
40	1331759,57	520887,89



Документация по планировке территории: ««Проект планировки и проект межевания территории для строительства местного проезда автомобильной дороги М-5 "Урал" (Подъезд к городу Оренбург), входящих в состав транспортного коридора Европа - Западный Китай». Тощкий район. Тощкий сельсовет»

41	1331759,64	520882,99
42	1331759,69	520878,08
43	1331759,73	520873,16
44	1331759,76	520868,25
45	1331759,78	520863,31
46	1331759,78	520858,37
47	1331759,78	520853,42
48	1331759,77	520848,46
49	1331759,76	520843,50
50	1331759,74	520838,53
51	1331759,71	520833,54
52	1331759,69	520828,56
53	1331759,66	520823,57
54	1331759,21	520741,35
55	1331759,18	520736,34
56	1331759,16	520731,32
57	1331759,14	520726,30
58	1331759,12	520721,24
59	1331759,12	520716,18
60	1331759,12	520711,12
61	1331759,14	520706,02
62	1331759,17	520700,91
63	1331759,22	520695,81
64	1331759,29	520690,67
65	1331759,38	520685,53
66	1331759,49	520680,39
67	1331759,63	520675,21
68	1331759,80	520670,03
69	1331760,00	520664,85
70	1331760,46	520655,23
71	1331761,04	520645,62
72	1331761,74	520636,02
73	1331757,86	520633,65
74	1331757,86	520610,47
75	1331763,35	520610,66
76	1331762,38	520633,26
77	1331772,51	520641,01
78	1331774,64	520735,69
79	1331764,34	520758,06
80	1331765,18	520786,97
81	1331774,45	520804,36
82	1331779,68	520865,72
83	1331778,76	520949,28
84	1331774,45	520996,59
85	1331769,55	521024,87
1	1331763,01	521053,34

Условный номер земельного участка - 56:32:1501001:3У1	
Площадь земельного участка 185 м2	
Обозначение характерных	Координаты, м

Документация по планировке территории: ««Проект планировки и проект межевания территории для строительства местного проезда автомобильной дороги М-5 "Урал" (Подъезд к городу Оренбург), входящих в состав транспортного коридора Европа - Западный Китай». Тощкий район. Тощкий сельсовет»

точек границ	X	Y
1	1331811,04	521036,91
2	1331809,33	521038,39
3	1331798,50	521047,73
4	1331806,69	521022,83
5	1331812,01	521018,18
6	1331814,86	521016,23
1	1331811,04	521036,91

Условный номер земельного участка - 56:32:1501001:3У2		
Площадь земельного участка 1877 м2		
Обозначение характерных точек границ	Координаты, м	
	X	Y
1	1331824,56	520888,89
2	1331824,48	520893,99
3	1331824,37	520899,10
4	1331824,25	520904,23
5	1331824,11	520909,36
6	1331824,03	520911,72
7	1331821,35	520913,53
8	1331823,88	520916,28
9	1331823,76	520919,64
10	1331823,54	520924,79
11	1331823,31	520929,94
12	1331823,04	520935,11
13	1331822,75	520940,29
14	1331822,43	520945,46
15	1331815,98	521006,97
16	1331809,58	521011,36
17	1331806,42	521012,23
18	1331810,68	520983,58
19	1331812,84	520932,16
20	1331813,18	520872,04
21	1331814,19	520867,69
22	1331823,95	520865,38
23	1331824,14	520842,77
24	1331814,54	520840,86
25	1331813,10	520839,34
26	1331816,64	520803,55
27	1331824,47	520788,98
28	1331824,66	520823,21
29	1331824,69	520828,22
30	1331824,71	520833,23
31	1331824,74	520838,24
32	1331824,76	520843,28
33	1331824,77	520848,31
34	1331824,78	520853,35
35	1331824,78	520858,41

Документация по планировке территории: ««Проект планировки и проект межевания территории для строительства местного проезда автомобильной дороги М-5 "Урал" (Подъезд к городу Оренбург), входящих в состав транспортного коридора Европа - Западный Китай». Тощкий район. Тощкий сельсовет»

36	1331824,77	520863,47
37	1331824,76	520868,53
38	1331824,73	520873,61
39	1331824,69	520878,69
40	1331824,63	520883,78
1	1331824,56	520888,89

Условный номер земельного участка - 56:32:1501001:ЗУ3		
Площадь земельного участка 3267 м2		
Обозначение характерных точек границ	Координаты, м	
	X	Y
1	1331835,90	520580,39
2	1331835,09	520580,43
3	1331830,00	520588,18
4	1331829,02	520603,78
5	1331827,80	520612,90
6	1331826,18	520615,74
7	1331835,38	520616,59
8	1331833,86	520632,95
9	1331826,76	520638,74
10	1331826,36	520643,56
11	1331826,00	520648,39
12	1331825,68	520653,22
13	1331825,40	520657,98
14	1331825,16	520662,75
15	1331824,95	520667,53
16	1331824,76	520672,34
17	1331824,60	520677,15
18	1331824,47	520681,97
19	1331824,37	520686,83
20	1331824,28	520691,68
21	1331824,22	520696,54
22	1331824,17	520701,44
23	1331824,14	520706,34
24	1331824,12	520711,24
25	1331824,12	520716,17
26	1331824,12	520721,11
27	1331824,14	520726,05
28	1331824,16	520731,03
29	1331824,18	520736,02
30	1331824,21	520741,00
31	1331824,29	520755,47
32	1331817,61	520743,94
33	1331815,59	520710,00
34	1331814,98	520698,46
35	1331811,11	520693,67
36	1331811,38	520635,29
37	1331814,51	520632,49
38	1331822,21	520629,12

Документация по планировке территории: ««Проект планировки и проект межевания территории для строительства местного проезда автомобильной дороги М-5 "Урал" (Подъезд к городу Оренбург), входящих в состав транспортного коридора Европа - Западный Китай». Тоцкий район. Тоцкий сельсовет»

39	1331823,93	520612,65
40	1331817,74	520607,91
41	1331815,76	520605,34
42	1331829,37	520555,37
43	1331854,20	520492,77
44	1331870,53	520464,99
45	1331882,29	520446,43
46	1331903,17	520418,29
47	1331907,91	520412,75
48	1331907,99	520412,66
49	1331885,33	520448,88
50	1331866,08	520487,00
51	1331850,38	520526,73
52	1331838,38	520567,73
1	1331835,90	520580,39

Условный номер земельного участка - 56:32:0000000:3У8		
Площадь земельного участка 3805 м2		
Обозначение характерных точек границ	Координаты, м	
	X	Y
1	1331771,80	520608,13
2	1331769,94	520608,69
3	1331769,85	520604,94
4	1331768,74	520585,77
5	1331773,44	520559,91
6	1331786,07	520514,11
7	1331802,74	520469,62
8	1331823,31	520426,79
9	1331847,61	520385,96
10	1331875,45	520347,46
11	1331906,62	520311,60
12	1331940,85	520278,66
13	1331977,89	520248,90
14	1331982,19	520245,78
15	1331986,51	520242,71
16	1331990,87	520239,67
17	1331995,21	520236,70
18	1331999,58	520233,77
19	1332003,97	520230,87
20	1332008,35	520228,02
21	1332012,75	520225,21
22	1332017,17	520222,42
23	1332021,58	520219,69
24	1332025,99	520216,98
25	1332030,43	520214,29
26	1332034,84	520211,65
27	1332039,26	520209,02
28	1332043,69	520206,42
29	1332048,10	520203,85

Документация по планировке территории: ««Проект планировки и проект межевания территории для строительства местного проезда автомобильной дороги М-5 "Урал" (Подъезд к городу Оренбург), входящих в состав транспортного коридора Европа - Западный Китай». Тощкий район. Тощкий сельсовет»

30	1332052,52	520201,30
31	1332056,94	520198,76
32	1332061,02	520196,44
33	1332065,09	520194,12
34	1332069,17	520191,81
35	1332071,58	520182,10
36	1332075,70	520196,02
37	1332069,81	520202,05
38	1332000,20	520244,15
39	1331936,99	520291,10
40	1331883,44	520348,92
41	1331882,98	520349,54
42	1331857,30	520383,87
43	1331827,38	520431,39
44	1331803,74	520480,91
45	1331787,91	520525,66
46	1331774,67	520580,59
1	1331771,80	520608,13

Условный номер земельного участка - 56:32:0000000:3У9		
Площадь земельного участка 5694 м2		
Обозначение характерных точек границ	Координаты, м	
	X	Y
1	1332105,60	520188,72
2	1332097,32	520189,84
3	1332080,68	520178,73
4	1332079,14	520177,70
5	1332083,64	520175,09
6	1332092,52	520178,64
7	1332133,92	520154,42
8	1332174,73	520129,22
9	1332214,94	520103,06
10	1332215,34	520102,79
11	1332218,07	520100,97
12	1332220,81	520099,16
13	1332223,54	520097,35
14	1332218,03	520089,00
15	1332213,01	520083,25
16	1332220,07	520076,19
17	1332227,02	520083,06
18	1332233,76	520078,61
19	1332239,36	520087,08
20	1332244,67	520083,62
21	1332249,99	520080,18
22	1332255,33	520076,76
23	1332278,98	520063,33
24	1332302,81	520050,22
25	1332326,81	520037,43
26	1332332,07	520034,42

Документация по планировке территории: ««Проект планировки и проект межевания территории для строительства местного проезда автомобильной дороги М-5 "Урал" (Подъезд к городу Оренбург), входящих в состав транспортного коридора Европа - Западный Китай». Тощкий район. Тощкий сельсовет»

27	1332337,32	520031,40
28	1332342,56	520028,35
29	1332354,65	520028,21
30	1332361,18	520032,19
31	1332369,89	520048,47
32	1332366,99	520046,28
33	1332362,98	520045,62
34	1332359,46	520046,33
35	1332351,35	520047,80
36	1332344,06	520051,61
37	1332275,06	520090,06
38	1332258,25	520091,60
39	1332237,96	520103,38
40	1332216,89	520122,55
1	1332105,60	520188,72

Условный номер земельного участка - 56:32:1501001:3У4		
Площадь земельного участка 183 м2		
Обозначение характерных точек границ	Координаты, м	
	X	Y
1	1332110,26	520250,56
2	1332099,45	520248,88
3	1332122,77	520235,22
4	1332129,18	520241,75
1	1332110,26	520250,56

Условный номер земельного участка - 56:32:1501001:3У5		
Площадь земельного участка 2087 м2		
Обозначение характерных точек границ	Координаты, м	
	X	Y
1	1332463,15	519985,55
2	1332455,91	519990,54
3	1332413,66	520012,46
4	1332407,78	520016,81
5	1332403,06	520023,51
6	1332402,19	520030,98
7	1332392,82	520010,94
8	1332393,23	520003,88
9	1332395,29	519998,69
10	1332446,63	519969,80
11	1332436,75	519956,23
12	1332444,83	519950,34
13	1332455,41	519964,86
14	1332458,52	519963,11
15	1332461,83	519954,07
16	1332463,81	519952,66
17	1332473,84	519966,63
18	1332469,51	519969,45

Документация по планировке территории: ««Проект планировки и проект межевания территории для строительства местного проезда автомобильной дороги М-5 "Урал" (Подъезд к городу Оренбург), входящих в состав транспортного коридора Европа - Западный Китай». Тоцкий район. Тоцкий сельсовет»

19	1332466,48	519970,38
20	1332463,96	519971,68
21	1332465,42	519975,24
22	1332465,25	519982,65
1	1332463,15	519985,55

Условный номер земельного участка - 56:32:0000000:3У10		
Площадь земельного участка 6386 м2		
Обозначение характерных точек границ	Координаты, м	
	X	Y
1	1332812,26	519846,85
2	1332812,20	519847,00
3	1332792,73	519850,95
4	1332726,01	519867,58
5	1332643,45	519896,36
6	1332608,15	519910,44
7	1332578,17	519923,67
8	1332560,71	519932,56
9	1332545,87	519940,11
10	1332507,27	519961,85
11	1332496,19	519963,96
12	1332484,37	519958,43
13	1332473,84	519966,63
14	1332480,01	519961,54
15	1332470,33	519948,05
16	1332472,52	519946,49
17	1332482,20	519949,85
18	1332486,70	519947,35
19	1332491,20	519944,86
20	1332495,71	519942,38
21	1332500,15	519939,95
22	1332504,60	519937,53
23	1332509,06	519935,13
24	1332513,54	519932,73
25	1332518,03	519930,34
26	1332522,53	519927,97
27	1332527,05	519925,61
28	1332531,59	519923,27
29	1332536,13	519920,95
30	1332540,70	519918,64
31	1332545,29	519916,35
32	1332549,88	519914,09
33	1332554,51	519911,84
34	1332559,14	519909,62
35	1332563,79	519907,43
36	1332625,84	519881,46
37	1332689,80	519860,64
38	1332755,24	519845,10
39	1332760,29	519844,13

Документация по планировке территории: ««Проект планировки и проект межевания территории для строительства местного проезда автомобильной дороги М-5 "Урал" (Подъезд к городу Оренбург), входящих в состав транспортного коридора Европа - Западный Китай». Тощкий район. Тощкий сельсовет»

40	1332765,34	519843,19
41	1332770,40	519842,29
42	1332775,45	519841,41
43	1332780,50	519840,56
44	1332785,56	519839,73
45	1332788,34	519839,29
46	1332812,24	519846,84
47	1332814,42	519840,64
48	1332824,33	519838,45
49	1332814,70	519824,72
50	1332814,53	519824,52
51	1332817,86	519823,31
52	1332818,17	519823,57
53	1332818,44	519824,51
54	1332825,86	519839,75
55	1332824,67	519838,90
56	1332814,47	519841,36
1	1332812,26	519846,85

Условный номер земельного участка - 56:32:0000000:3У11		
Площадь земельного участка 6966 м2		
Обозначение характерных точек границ	Координаты, м	
	X	Y
1	1333202,41	519847,36
2	1333200,66	519857,21
3	1333173,77	519852,44
4	1333162,78	519856,00
5	1333160,73	519849,67
6	1333049,90	519869,24
7	1332924,43	519880,49
8	1332912,21	519881,93
9	1332899,99	519883,37
10	1332887,77	519884,82
11	1332882,83	519885,40
12	1332877,89	519886,00
13	1332872,96	519886,60
14	1332868,04	519887,21
15	1332863,13	519887,82
16	1332858,21	519888,45
17	1332853,53	519889,05
18	1332848,86	519889,67
19	1332844,18	519890,30
20	1332842,50	519894,86
21	1332840,83	519899,42
22	1332839,18	519903,98
23	1332829,79	519900,55
24	1332832,96	519891,88
25	1332828,94	519892,46
26	1332824,09	519893,19



Документация по планировке территории: ««Проект планировки и проект межевания территории для строительства местного проезда автомобильной дороги М-5 "Урал" (Подъезд к городу Оренбург), входящих в состав транспортного коридора Европа - Западный Китай». Тощкий район. Тощкий сельсовет»

27	1332819,26	519893,93
28	1332814,42	519894,70
29	1332809,60	519895,49
30	1332804,79	519896,30
31	1332799,99	519897,13
32	1332795,21	519897,99
33	1332790,43	519898,87
34	1332785,66	519899,79
35	1332764,47	519904,22
36	1332743,42	519909,24
37	1332722,51	519914,84
38	1332735,04	519909,67
39	1332811,50	519890,50
40	1332919,99	519867,69
41	1333024,49	519855,30
42	1333070,04	519848,69
43	1333133,46	519837,09
44	1333208,15	519819,91
45	1333211,05	519820,13
46	1333217,25	519829,63
47	1333242,07	519820,41
48	1333237,67	519809,57
49	1333243,15	519819,46
50	1333247,79	519828,46
51	1333240,75	519830,76
52	1333240,75	519834,68
53	1333225,84	519841,79
54	1333221,92	519836,89
55	1333194,07	519845,88
1	1333202,41	519847,36

Условный номер земельного участка - 56:32:0000000:3У12		
Площадь земельного участка 2556 м2		
Обозначение характерных точек границ	Координаты, м	
	X	Y
1	1332894,76	519832,42
2	1333144,13	519800,04
3	1333143,66	519787,20
4	1333167,93	519781,26
5	1333194,28	519735,94
6	1333202,92	519740,97
7	1333181,59	519777,66
8	1333200,96	519772,19
9	1333204,18	519764,43
10	1333222,19	519759,42
11	1333232,78	519764,22
12	1333234,92	519775,61
13	1333241,03	519774,05
14	1333234,87	519776,44

Документация по планировке территории: ««Проект планировки и проект межевания территории для строительства местного проезда автомобильной дороги М-5 "Урал" (Подъезд к городу Оренбург), входящих в состав транспортного коридора Европа - Западный Китай». Тощкий район. Тощкий сельсовет»

15	1333227,48	519779,28
16	1333225,53	519774,19
17	1333205,64	519779,44
18	1333202,65	519786,92
19	1333134,05	519804,53
20	1332987,17	519824,41
21	1332901,22	519831,59
1	1332894,76	519832,42

Условный номер земельного участка - 56:32:1505002:3У1		
Площадь земельного участка 2942 м2		
Обозначение характерных точек границ	Координаты, м	
	X	Y
1	1333335,13	519795,57
2	1333325,03	519803,07
3	1333288,65	519815,11
4	1333254,11	519826,40
5	1333252,81	519825,06
6	1333248,44	519816,64
7	1333242,93	519806,68
8	1333289,51	519792,75
9	1333336,33	519772,52
10	1333400,87	519741,80
11	1333421,86	519731,19
12	1333421,87	519731,18
13	1333349,50	519784,90
14	1333333,79	519791,64
1	1333335,13	519795,57

Условный номер земельного участка - 56:32:0000000:3У13		
Площадь земельного участка 33049 м2		
Обозначение характерных точек границ	Координаты, м	
	X	Y
1	1333247,49	519757,91
2	1333303,52	519733,89
3	1333296,95	519714,64
4	1333300,18	519712,76
5	1333305,39	519708,41
6	1333312,73	519729,94
7	1333360,77	519709,35
8	1333586,05	519597,02
9	1333856,01	519462,32
10	1333887,79	519448,83
11	1333915,38	519385,08
12	1333964,65	519360,46
13	1334033,28	519377,29
14	1334065,75	519357,35
15	1334237,27	519270,84

Документация по планировке территории: ««Проект планировки и проект межевания территории для строительства местного проезда автомобильной дороги М-5 "Урал" (Подъезд к городу Оренбург), входящих в состав транспортного коридора Европа - Западный Китай». Тощкий район. Тощкий сельсовет»

16	1334399,09	519188,33
17	1334547,00	519113,43
18	1334908,98	518931,38
19	1335025,35	518873,00
20	1335222,06	518774,53
21	1335238,70	518766,20
22	1335238,71	518766,20
23	1335280,70	518745,19
24	1335322,66	518724,16
25	1335364,62	518703,10
26	1335364,62	518697,58
27	1335385,25	518687,70
28	1335388,62	518691,03
29	1335424,00	518673,20
30	1335507,34	518643,87
31	1335432,88	518670,61
32	1335391,34	518690,11
33	1335370,37	518708,19
34	1335369,59	518711,73
35	1334727,82	519034,65
36	1334193,20	519308,46
37	1334190,89	519303,89
38	1334167,45	519315,60
39	1334169,86	519320,20
40	1333554,87	519625,95
41	1333321,80	519741,30
42	1333282,17	519758,16
43	1333241,03	519774,05
1	1333247,49	519757,91

Условный номер земельного участка - 56:32:1505002:3У2		
Площадь земельного участка 2 м2		
Обозначение характерных точек границ	Координаты, м	
	X	Y
1	1333299,19	519703,52
2	1333297,31	519704,20
3	1333296,93	519703,15
4	1333298,82	519702,51
5	1333299,19	519703,52
1	1333299,19	519703,52

Условный номер земельного участка - 56:32:1505002:3У3		
Площадь земельного участка 4 м2		
Обозначение характерных точек границ	Координаты, м	
	X	Y
1	1333393,77	519763,03
2	1333391,98	519763,92
3	1333392,88	519765,71

Документация по планировке территории: ««Проект планировки и проект межевания территории для строительства местного проезда автомобильной дороги М-5 "Урал" (Подъезд к городу Оренбург), входящих в состав транспортного коридора Европа - Западный Китай». Тоцкий район. Тоцкий сельсовет»

4	1333394,67	519764,82
1	1333393,77	519763,03

Условный номер земельного участка - 56:32:1505002:3У4		
Площадь земельного участка 4 м2		
Обозначение характерных точек границ	Координаты, м	
	X	Y
1	1333431,52	519744,12
2	1333429,73	519745,01
3	1333430,63	519746,80
4	1333432,42	519745,91
1	1333431,52	519744,12

Условный номер земельного участка - 56:32:1505002:3У5		
Площадь земельного участка 4 м2		
Обозначение характерных точек границ	Координаты, м	
	X	Y
1	1333468,71	519725,60
2	1333466,92	519726,50
3	1333467,81	519728,29
4	1333469,60	519727,39
1	1333468,71	519725,60

Условный номер земельного участка - 56:32:1505002:3У6		
Площадь земельного участка 4 м2		
Обозначение характерных точек границ	Координаты, м	
	X	Y
1	1333506,60	519706,76
2	1333504,81	519707,65
3	1333505,70	519709,44
4	1333507,49	519708,55
1	1333506,60	519706,76

Условный номер земельного участка - 56:32:1505002:3У7		
Площадь земельного участка 4 м2		
Обозначение характерных точек границ	Координаты, м	
	X	Y
1	1333543,46	519688,29
2	1333544,35	519690,08
3	1333546,14	519689,18
4	1333545,24	519687,39
1	1333543,46	519688,29

Условный номер земельного участка - 56:32:1505002:3У8		
Площадь земельного участка 4 м2		
Обозначение характерных	Координаты, м	

Документация по планировке территории: ««Проект планировки и проект межевания территории для строительства местного проезда автомобильной дороги М-5 "Урал" (Подъезд к городу Оренбург), входящих в состав транспортного коридора Европа - Западный Китай». Тоцкий район. Тоцкий сельсовет»

точек границ	X	Y
1	1333580,58	519669,84
2	1333581,47	519671,63
3	1333583,26	519670,74
4	1333582,36	519668,95
1	1333580,58	519669,84

Условный номер земельного участка - 56:32:1505002:3У9		
Площадь земельного участка 4 м2		
Обозначение характерных точек границ	Координаты, м	
	X	Y
1	1333618,51	519650,97
2	1333619,40	519652,76
3	1333621,19	519651,87
4	1333620,30	519650,08
1	1333618,51	519650,97

Условный номер земельного участка - 56:32:1505002:3У10		
Площадь земельного участка 4 м2		
Обозначение характерных точек границ	Координаты, м	
	X	Y
1	1333656,26	519632,08
2	1333657,15	519633,87
3	1333658,94	519632,98
4	1333658,05	519631,19
1	1333656,26	519632,08

Условный номер земельного участка - 56:32:1505002:3У11		
Площадь земельного участка 4 м2		
Обозначение характерных точек границ	Координаты, м	
	X	Y
1	1333694,01	519613,16
2	1333694,91	519614,95
3	1333696,69	519614,06
4	1333695,80	519612,27
1	1333694,01	519613,16

Условный номер земельного участка - 56:32:1505002:3У12		
Площадь земельного участка 4 м2		
Обозначение характерных точек границ	Координаты, м	
	X	Y
1	1333731,39	519594,62
2	1333732,28	519596,41
3	1333734,07	519595,51
4	1333733,17	519593,72

Документация по планировке территории: ««Проект планировки и проект межевания территории для строительства местного проезда автомобильной дороги М-5 "Урал" (Подъезд к городу Оренбург), входящих в состав транспортного коридора Европа - Западный Китай». Тощкий район. Тощкий сельсовет»

1	1333731,39	519594,62
---	------------	-----------

Условный номер земельного участка - 56:32:1505002:3У13		
Площадь земельного участка 875 м2		
Обозначение характерных точек границ	Координаты, м	
	X	Y
1	1333765,95	519579,90
2	1333760,88	519569,29
3	1333827,60	519536,14
4	1333833,10	519546,40
1	1333765,95	519579,90

Условный номер земельного участка - 56:32:1505002:3У14		
Площадь земельного участка 9348 м2		
Обозначение характерных точек границ	Координаты, м	
	X	Y
1	1334035,34	519489,85
2	1333991,06	519511,78
3	1333993,29	519516,08
4	1333982,72	519521,26
5	1333915,30	519504,48
6	1333884,37	519520,82
7	1333838,50	519543,71
8	1333830,21	519528,25
9	1334166,82	519370,68
10	1334185,68	519369,65
11	1334093,64	519416,08
12	1334093,69	519416,19
13	1334060,48	519432,30
1	1334035,34	519489,85

Условный номер земельного участка - 56:32:1505002:14:3У1		
Площадь земельного участка 3278 м2		
Обозначение характерных точек границ	Координаты, м	
	X	Y
1	1333425,77	519735,80
2	1333373,61	519774,56
3	1333349,50	519784,90
4	1333421,85	519731,20
5	1333460,54	519711,64
6	1333540,87	519671,02
7	1333745,85	519570,92
8	1333830,21	519528,25
9	1333838,50	519543,71
10	1333833,10	519546,40
11	1333827,60	519536,14
1	1333425,77	519735,80

Документация по планировке территории: ««Проект планировки и проект межевания территории для строительства местного проезда автомобильной дороги М-5 "Урал" (Подъезд к городу Оренбург), входящих в состав транспортного коридора Европа - Западный Китай». Тощкий район. Тощкий сельсовет»

Условный номер земельного участка - 56:32:1505002:14:3У2		
Площадь земельного участка 24 м2		
Обозначение характерных точек границ	Координаты, м	
	X	Y
1	1333336,41	519799,30
2	1333325,03	519803,07
3	1333335,13	519795,57
1	1333336,41	519799,30

Условный номер земельного участка - 56:32:1505002:24:3У1		
Площадь земельного участка 4883 м2		
Обозначение характерных точек границ	Координаты, м	
	X	Y
1	1333388,11	519768,35
2	1333373,61	519774,56
3	1333425,77	519735,80
4	1333760,88	519569,30
5	1333765,95	519579,90
6	1333615,07	519655,18
7	1333393,77	519763,03
8	1333391,98	519763,92
9	1333392,88	519765,71
10	1333394,67	519764,82
11	1333431,52	519744,12
12	1333429,73	519745,01
13	1333430,63	519746,80
14	1333432,42	519745,91
15	1333468,71	519725,60
16	1333466,92	519726,50
17	1333467,81	519728,29
18	1333469,60	519727,39
19	1333506,60	519706,76
20	1333504,81	519707,65
21	1333505,70	519709,44
22	1333507,49	519708,55
23	1333543,46	519688,29
24	1333544,35	519690,08
25	1333546,14	519689,18
26	1333545,24	519687,39
27	1333580,58	519669,84
28	1333581,47	519671,63
29	1333583,26	519670,74
30	1333582,36	519668,95
31	1333618,51	519650,97
32	1333619,40	519652,76
33	1333621,19	519651,87
34	1333620,30	519650,08
35	1333656,26	519632,08

Документация по планировке территории: ««Проект планировки и проект межевания территории для строительства местного проезда автомобильной дороги М-5 "Урал" (Подъезд к городу Оренбург), входящих в состав транспортного коридора Европа - Западный Китай». Тощкий район. Тощкий сельсовет»

36	1333657,15	519633,87
37	1333658,94	519632,98
38	1333658,05	519631,19
39	1333694,01	519613,16
40	1333694,91	519614,95
41	1333696,69	519614,06
42	1333695,80	519612,27
43	1333731,39	519594,62
44	1333732,28	519596,41
45	1333734,07	519595,51
46	1333733,17	519593,72
1	1333388,11	519768,35

Условный номер земельного участка - 56:32:0000000:1896:3У9		
Площадь земельного участка 1403 м2		
Обозначение характерных точек границ	Координаты, м	
	X	Y
1	1333460,54	519711,64
2	1333454,20	519714,67
3	1333421,86	519731,19
4	1333451,09	519709,49
5	1333830,21	519528,25
6	1333745,85	519570,92
7	1333540,87	519671,02
1	1333460,54	519711,64

Условный номер земельного участка - 56:32:0000000:1083:3У1		
Площадь земельного участка 230 м2		
Обозначение характерных точек границ	Координаты, м	
	X	Y
1	1333993,29	519516,08
2	1333991,06	519511,78
3	1334035,34	519489,85
4	1334032,19	519497,06
1	1333993,29	519516,08

Условный номер земельного участка - 56:32:1505002:3У15		
Площадь земельного участка 7995 м2		
Обозначение характерных точек границ	Координаты, м	
	X	Y
1	1334938,19	518989,45
2	1334576,29	519171,46
3	1334428,53	519246,28
4	1334266,67	519328,81
5	1334222,84	519350,91
6	1334234,80	519336,49
7	1334965,51	518967,56



Документация по планировке территории: ««Проект планировки и проект межевания территории для строительства местного проезда автомобильной дороги М-5 "Урал" (Подъезд к городу Оренбург), входящих в состав транспортного коридора Европа - Западный Китай». Тоцкий район. Тоцкий сельсовет»

8	1335362,71	518772,61
9	1335331,10	518789,92
10	1335299,46	518807,16
11	1335267,77	518824,34
12	1335251,15	518832,65
13	1335054,50	518931,09
1	1334938,19	518989,45

Условный номер земельного участка - 56:32:1505002:5:3У1		
Площадь земельного участка 1724 м2		
Обозначение характерных точек границ	Координаты, м	
	X	Y
1	1335507,34	518643,87
2	1335424,00	518673,20
3	1335465,82	518652,13
4	1335542,96	518613,13
5	1335620,06	518574,03
6	1335633,29	518567,31
7	1335598,89	518594,51
1	1335507,34	518643,87

Условный номер земельного участка - 56:32:0000000:1669:3У1		
Площадь земельного участка 1338 м2		
Обозначение характерных точек границ	Координаты, м	
	X	Y
1	1335744,38	518574,87
2	1335947,84	518467,69
3	1335952,88	518477,85
4	1335944,92	518481,89
1	1335744,38	518574,87

Условный номер земельного участка - 56:32:1505003:9:3У1		
Площадь земельного участка 3139 м2		
Обозначение характерных точек границ	Координаты, м	
	X	Y
1	1336028,06	518439,70
2	1335952,88	518477,85
3	1335947,84	518467,69
4	1336157,83	518357,07
5	1336165,38	518370,24
6	1336111,24	518397,58
1	1336028,06	518439,70

Условный номер земельного участка - 56:32:2106002:10:3У1		
Площадь земельного участка 10385 м2		
Обозначение характерных точек границ	Координаты, м	
	X	Y

Документация по планировке территории: ««Проект планировки и проект межевания территории для строительства местного проезда автомобильной дороги М-5 "Урал" (Подъезд к городу Оренбург), входящих в состав транспортного коридора Европа - Западный Китай». Тощкий район. Тощкий сельсовет»

1	1336351,92	518276,33
2	1336318,90	518292,86
3	1336285,90	518309,43
4	1336252,93	518326,05
5	1336194,46	518355,55
6	1336174,99	518365,38
7	1336162,90	518344,20
8	1336561,07	518157,77
9	1336712,86	518079,13
10	1336722,21	518091,22
1	1336351,92	518276,33

Условный номер земельного участка - 56:32:2106002:8:3У1		
Площадь земельного участка 1125 м2		
Обозначение характерных точек границ	Координаты, м	
	X	Y
1	1336732,08	518069,28
2	1336782,42	518045,66
3	1337057,06	517907,08
4	1337136,08	517862,22
1	1336732,08	518069,28

Условный номер земельного участка - 56:32:0000000:3У14		
Площадь земельного участка 43099 м2		
Обозначение характерных точек границ	Координаты, м	
	X	Y
1	1335511,31	518644,91
2	1335507,34	518643,87
3	1335598,89	518594,51
4	1335633,29	518567,31
5	1335915,47	518423,94
6	1335998,67	518381,72
7	1336081,91	518339,58
8	1336165,18	518297,51
9	1336223,65	518268,01
10	1336256,70	518251,37
11	1336289,76	518234,76
12	1336322,85	518218,19
13	1337576,15	517591,65
14	1337618,01	517570,77
15	1337659,91	517549,95
16	1337701,83	517529,19
17	1337809,66	517476,88
18	1337835,11	517464,80
19	1338143,00	517314,41
20	1338277,01	517251,32
21	1338473,50	517159,43

Документация по планировке территории: ««Проект планировки и проект межевания территории для строительства местного проезда автомобильной дороги М-5 "Урал" (Подъезд к городу Оренбург), входящих в состав транспортного коридора Европа - Западный Китай». Тоцкий район. Тоцкий сельсовет»

22	1338470,14	517146,71
23	1338471,16	517146,90
24	1338474,99	517144,97
25	1338476,70	517152,57
26	1338508,52	517133,74
27	1338508,52	517133,74
28	1338512,61	517142,88
29	1338473,13	517162,52
30	1337328,83	517731,72
31	1337043,08	517874,08
32	1336678,46	518053,35
33	1336172,55	518311,00
34	1335729,05	518535,92
35	1336779,34	518003,75
36	1336775,71	517997,05
37	1336744,00	518012,77
38	1336747,34	518019,48
1	1335511,31	518644,91

Условный номер земельного участка - 56:32:1505003:3У1		
Площадь земельного участка 164 м2		
Обозначение характерных точек границ	Координаты, м	
	X	Y
1	1336174,99	518365,38
2	1336165,38	518370,24
3	1336157,83	518357,07
4	1336167,45	518352,17
1	1336174,99	518365,38

Условный номер земельного участка - 56:32:2106002:3У1		
Площадь земельного участка 7728 м2		
Обозначение характерных точек границ	Координаты, м	
	X	Y
1	1336727,03	518097,46
2	1336715,61	518082,69
3	1336766,45	518057,24
4	1336769,82	518063,99
5	1336801,96	518047,86
6	1336798,58	518041,38
7	1337139,62	517868,84
8	1337145,41	517879,65
9	1337145,16	517879,78
10	1337147,13	517882,86
1	1336727,03	518097,46

Условный номер земельного участка - 56:32:0000000:1787:3У1		
Площадь земельного участка 2082 м2		
Обозначение характерных	Координаты, м	

Документация по планировке территории: ««Проект планировки и проект межевания территории для строительства местного проезда автомобильной дороги М-5 "Урал" (Подъезд к городу Оренбург), входящих в состав транспортного коридора Европа - Западный Китай». Тоцкий район. Тоцкий сельсовет»

точек границ	X	Y
1	1337136,08	517862,22
2	1337057,06	517907,08
3	1336782,42	518045,66
4	1336732,08	518069,28
5	1336712,86	518079,13
6	1336715,62	518082,68
7	1336766,45	518057,24
8	1336769,82	518063,99
9	1336801,96	518047,86
10	1336798,58	518041,38
11	1337139,62	517868,84
1	1337136,08	517862,22

Условный номер земельного участка - 56:32:2106002:10:3У2		
Площадь земельного участка 3116 м2		
Обозначение характерных точек границ	Координаты, м	
	X	Y
1	1337145,41	517879,65
2	1337139,62	517868,84
3	1337136,08	517862,22
4	1337306,52	517784,06
5	1337313,52	517795,62
1	1337145,41	517879,65

Условный номер земельного участка - 56:32:2106002:12:3У1		
Площадь земельного участка 1873 м2		
Обозначение характерных точек границ	Координаты, м	
	X	Y
1	1337313,52	517795,62
2	1337306,52	517784,06
3	1337469,85	517709,16
4	1337474,15	517715,32
1	1337313,52	517795,62

Условный номер земельного участка - 56:32:2106002:11:3У1		
Площадь земельного участка 11957 м2		
Обозначение характерных точек границ	Координаты, м	
	X	Y
1	1337730,62	517587,47
2	1337688,79	517608,18
3	1337646,99	517628,95
4	1337605,22	517649,79
5	1337474,15	517715,32
6	1337469,85	517709,16
7	1338303,86	517282,84

Документация по планировке территории: ««Проект планировки и проект межевания территории для строительства местного проезда автомобильной дороги М-5 "Урал" (Подъезд к городу Оренбург), входящих в состав транспортного коридора Европа - Западный Китай». Тощкий район. Тощкий сельсовет»

8	1338313,65	517298,23
9	1338179,41	517365,18
10	1338100,83	517404,31
11	1338022,21	517443,34
12	1337943,53	517482,27
1	1337730,62	517587,47

Условный номер земельного участка - 56:32:0000000:1688:3У1		
Площадь земельного участка 6213 м2		
Обозначение характерных точек границ	Координаты, м	
	X	Y
1	1338494,29	517208,02
2	1338460,64	517224,88
3	1338426,97	517241,70
4	1338313,65	517298,23
5	1338303,86	517282,84
6	1338582,30	517140,51
7	1338592,33	517157,10
8	1338594,86	517161,29
9	1338588,31	517160,71
10	1338576,54	517166,64
11	1338578,18	517166,95
12	1338576,34	517176,77
13	1338561,81	517174,05
14	1338527,91	517191,12
1	1338494,29	517208,02

Условный номер земельного участка - 56:32:1505003:5:3У1		
Площадь земельного участка 1768 м2		
Обозначение характерных точек границ	Координаты, м	
	X	Y
1	1338277,01	517251,32
2	1338397,96	517183,54
3	1338417,44	517173,81
4	1338436,92	517164,07
5	1338456,39	517154,31
6	1338439,40	517151,13
7	1338454,33	517143,75
8	1338470,14	517146,71
9	1338473,50	517159,43
1	1338277,01	517251,32

Условный номер земельного участка - 56:32:0000000:1623:3У1		
Площадь земельного участка 120 м2		
Обозначение характерных точек границ	Координаты, м	
	X	Y
1	1338439,40	517151,13

Документация по планировке территории: ««Проект планировки и проект межевания территории для строительства местного проезда автомобильной дороги М-5 "Урал" (Подъезд к городу Оренбург), входящих в состав транспортного коридора Европа - Западный Китай». Тоцкий район. Тоцкий сельсовет»

2	1338434,17	517150,15
3	1338436,01	517140,32
4	1338454,33	517143,75
1	1338439,40	517151,13

Условный номер земельного участка - 56:32:0000000:1478:3У1		
Площадь земельного участка 379976 м2		
Обозначение характерных точек границ	Координаты, м	
	X	Y
1	1337794,89	517542,87
2	1337795,25	517542,70
3	1337799,62	517540,59
4	1337799,72	517540,54
5	1338582,30	517140,51
6	1338592,33	517157,10
7	1338614,90	517146,25
8	1338612,11	517136,13
9	1338617,88	517128,52
10	1339002,69	516936,03
11	1339028,06	516931,81
12	1339052,33	516919,01
13	1339103,90	516881,57
14	1339260,54	516799,95
15	1339263,67	516804,41
16	1339288,47	516794,34
17	1339294,41	516782,41
18	1339299,21	516775,94
19	1339331,35	516755,24
20	1339336,57	516755,36
21	1339341,41	516754,47
22	1339348,34	516751,35
23	1339356,24	516744,53
24	1339359,17	516737,06
25	1339460,17	516660,82
26	1339462,79	516660,80
27	1339471,98	516668,29
28	1339485,49	516656,29
29	1339482,34	516648,98
30	1339482,75	516646,38
31	1339501,08	516630,97
32	1339514,61	516619,89
33	1339583,01	516562,23
34	1339609,56	516538,64
35	1339668,70	516484,64
36	1339960,68	516210,40
37	1340266,38	515923,63
38	1340433,56	515768,28
39	1340480,19	515723,36
40	1340518,81	515680,85

Документация по планировке территории: ««Проект планировки и проект межевания территории для строительства местного проезда автомобильной дороги М-5 "Урал" (Подъезд к городу Оренбург), входящих в состав транспортного коридора Европа - Западный Китай». Тоцкий район. Тоцкий сельсовет»

41	1340562,69	515630,67
42	1340583,27	515606,47
43	1340613,99	515566,52
44	1340619,16	515556,69
45	1340650,15	515493,65
46	1340657,34	515476,67
47	1340683,70	515417,67
48	1340683,72	515417,62
49	1340789,05	515181,89
50	1340956,71	514812,12
51	1341232,03	514241,34
52	1341236,27	514245,15
53	1341238,39	514240,79
54	1341234,96	514237,73
55	1341499,23	513663,83
56	1341514,26	513639,64
57	1341600,21	513501,31
58	1341653,82	513419,55
59	1342313,30	512413,81
60	1342427,13	512237,55
61	1342632,86	511969,68
62	1342642,77	511972,94
63	1342646,03	511969,48
64	1342648,69	511968,26
65	1342652,75	511969,99
66	1342668,67	511957,96
67	1342668,26	511954,68
68	1342668,48	511952,62
69	1342743,01	511880,94
70	1342747,90	511880,35
71	1342751,06	511877,95
72	1342752,41	511872,69
73	1342883,99	511750,16
74	1343161,25	511494,57
75	1343428,30	511244,15
76	1343464,64	511207,56
77	1343626,22	511065,02
78	1343918,96	510834,94
79	1344162,31	510644,05
80	1344287,67	510564,93
81	1344340,66	510540,05
82	1344419,52	510508,95
83	1344583,62	510454,39
84	1345023,54	510303,30
85	1345510,09	510135,40
86	1345877,42	510009,43
87	1345879,84	510011,60
88	1345883,25	510020,84
89	1345903,56	510016,23
90	1345904,39	510004,60

Документация по планировке территории: ««Проект планировки и проект межевания территории для строительства местного проезда автомобильной дороги М-5 "Урал" (Подъезд к городу Оренбург), входящих в состав транспортного коридора Европа - Западный Китай». Тоцкий район. Тоцкий сельсовет»

91	1345907,19	510001,12
92	1345942,03	509989,96
93	1346024,84	509965,11
94	1346088,64	509949,66
95	1346144,25	509937,30
96	1346326,22	509900,40
97	1346486,80	509866,11
98	1346856,09	509784,19
99	1347180,62	509716,80
100	1347190,58	509718,77
101	1347206,01	509715,84
102	1347214,56	509709,73
103	1347455,19	509667,60
104	1347485,09	509660,41
105	1347532,96	509649,85
106	1347564,70	509640,71
107	1347758,91	509596,82
108	1347978,85	509547,97
109	1347983,54	509545,98
110	1347988,47	509541,95
111	1347990,79	509537,88
112	1347991,02	509530,55
113	1347987,80	509513,26
114	1347985,29	509509,21
115	1347981,24	509505,85
116	1347977,93	509504,61
117	1347970,96	509504,43
118	1347862,19	509525,76
119	1347508,05	509604,69
120	1347499,38	509604,35
121	1347494,70	509596,48
122	1347480,78	509600,10
123	1347482,71	509615,40
124	1347428,20	509629,93
125	1347401,79	509636,97
126	1347366,04	509646,50
127	1347354,97	509648,93
128	1347336,76	509652,93
129	1347288,72	509663,44
130	1347176,27	509688,07
131	1347053,71	509714,91
132	1347027,29	509718,08
133	1346856,86	509750,51
134	1346492,22	509827,56
135	1346317,61	509864,46
136	1346149,43	509899,69
137	1346032,35	509927,81
138	1345935,34	509957,20
139	1345889,21	509970,40
140	1345499,93	510106,28



Документация по планировке территории: ««Проект планировки и проект межевания территории для строительства местного проезда автомобильной дороги М-5 "Урал" (Подъезд к городу Оренбург), входящих в состав транспортного коридора Европа - Западный Китай». Тоцкий район. Тоцкий сельсовет»

141	1345002,29	510275,32
142	1344576,46	510420,10
143	1344475,88	510455,14
144	1344412,86	510476,58
145	1344342,51	510503,48
146	1344290,77	510527,26
147	1344261,38	510542,58
148	1344207,22	510574,14
149	1344083,54	510663,91
150	1343898,26	510805,94
151	1343607,14	511035,54
152	1343513,75	511120,04
153	1343410,13	511217,76
154	1343138,94	511464,44
155	1342877,10	511715,72
156	1342653,45	511922,15
157	1342643,11	511933,14
158	1342636,39	511937,96
159	1342632,02	511938,86
160	1342620,37	511953,57
161	1342621,16	511956,10
162	1342607,20	511970,19
163	1342502,19	512102,74
164	1342489,13	512122,66
165	1342452,47	512177,40
166	1342393,90	512265,39
167	1342383,08	512277,69
168	1342376,78	512290,93
169	1342258,82	512468,52
170	1342131,30	512658,19
171	1341994,82	512862,15
172	1341897,08	513002,09
173	1341805,77	513141,88
174	1341607,23	513445,82
175	1341584,72	513480,28
176	1341576,30	513493,18
177	1341509,17	513595,95
178	1341484,29	513638,98
179	1341470,11	513669,88
180	1341427,42	513755,83
181	1341218,36	514227,86
182	1340943,77	514800,74
183	1340774,02	515171,81
184	1340638,61	515471,69
185	1340597,66	515551,39
186	1340598,43	515525,41
187	1340598,22	515525,83
188	1340585,91	515541,69
189	1340582,39	515547,31
190	1340566,96	515580,97

Документация по планировке территории: ««Проект планировки и проект межевания территории для строительства местного проезда автомобильной дороги М-5 "Урал" (Подъезд к городу Оренбург), входящих в состав транспортного коридора Европа - Западный Китай». Тоцкий район. Тоцкий сельсовет»

191	1340492,87	515666,20
192	1340446,68	515712,12
193	1340412,20	515746,65
194	1340243,18	515904,09
195	1339938,46	516187,04
196	1339641,96	516462,29
197	1339475,66	516615,58
198	1339454,63	516631,45
199	1339460,39	516644,37
200	1339250,41	516792,14
201	1339247,21	516771,89
202	1339221,22	516787,29
203	1339108,86	516841,88
204	1339093,83	516849,48
205	1339024,92	516872,28
206	1339004,47	516882,04
207	1338991,55	516899,43
208	1338920,64	516935,40
209	1338919,15	516914,85
210	1338882,87	516926,81
211	1338879,27	516949,13
212	1338868,96	516959,79
213	1338556,06	517125,75
214	1338547,42	517127,51
215	1338538,81	517126,23
216	1338531,43	517120,18
217	1338508,52	517133,74
218	1338516,05	517142,68
219	1338512,08	517147,37
220	1338472,63	517166,68
221	1338472,40	517168,51
222	1338479,87	517192,41
223	1347234,60	509698,30
224	1347234,07	509696,36
225	1347232,16	509696,90
226	1347232,67	509698,81
1	1337794,89	517542,87

Условный номер земельного участка - 56:32:2106003:4:3У1		
Площадь земельного участка 958 м2		
Обозначение характерных точек границ	Координаты, м	
	X	Y
1	1338476,70	517152,57
2	1338474,99	517144,97
3	1338477,84	517143,55
4	1338484,52	517140,19
5	1338491,20	517136,83
6	1338486,52	517122,79
7	1338492,69	517109,12

Документация по планировке территории: ««Проект планировки и проект межевания территории для строительства местного проезда автомобильной дороги М-5 "Урал" (Подъезд к городу Оренбург), входящих в состав транспортного коридора Европа - Западный Китай». Тоцкий район. Тоцкий сельсовет»

8	1338526,21	517119,20
9	1338572,24	517096,03
10	1338531,43	517120,18
1	1338476,70	517152,57

Условный номер земельного участка - 56:32:0000000:1787:3У2		
Площадь земельного участка 184 м2		
Обозначение характерных точек границ	Координаты, м	
	X	Y
1	1338473,13	517162,52
2	1338472,62	517166,68
3	1338512,08	517147,37
4	1338516,05	517142,68
5	1338508,52	517133,74
6	1338512,61	517142,88
1	1338473,13	517162,52

Условный номер земельного участка - 56:32:0000000:1787:3У3		
Площадь земельного участка 1487 м2		
Обозначение характерных точек границ	Координаты, м	
	X	Y
1	1338547,42	517127,51
2	1338556,06	517125,75
3	1338868,96	516959,79
4	1338879,27	516949,13
5	1338882,87	516926,81
6	1338882,62	516919,78
7	1338883,41	516915,78
8	1338883,94	516911,62
9	1338873,76	516917,85
10	1338869,76	516952,81
11	1338865,31	516957,62
1	1338547,42	517127,51

Условный номер земельного участка - 56:32:0000000:1787:3У4		
Площадь земельного участка 1288 м2		
Обозначение характерных точек границ	Координаты, м	
	X	Y
1	1338940,92	516925,11
2	1338991,55	516899,43
3	1339004,47	516882,04
4	1339024,92	516872,28
5	1339020,03	516862,04
6	1338974,33	516883,26
7	1338972,04	516905,04
8	1338936,16	516922,87
9	1338919,15	516914,85

Документация по планировке территории: ««Проект планировки и проект межевания территории для строительства местного проезда автомобильной дороги М-5 "Урал" (Подъезд к городу Оренбург), входящих в состав транспортного коридора Европа - Западный Китай». Тощкий район. Тощкий сельсовет»

10	1338920,64	516935,40
1	1338940,92	516925,11

Условный номер земельного участка - 56:32:2106001:37:3У1		
Площадь земельного участка 90 м2		
Обозначение характерных точек границ	Координаты, м	
	X	Y
1	1338972,04	516905,04
2	1338961,30	516910,37
3	1338967,86	516896,39
4	1338967,41	516895,35
5	1338973,23	516893,73
1	1338972,04	516905,04

Условный номер земельного участка - 56:32:2106001:23:3У1		
Площадь земельного участка 468 м2		
Обозначение характерных точек границ	Координаты, м	
	X	Y
1	1338919,15	516914,85
2	1338882,87	516926,81
3	1338882,62	516919,78
4	1338883,41	516915,78
5	1338884,04	516911,57
6	1338896,90	516905,50
7	1338917,97	516908,53
1	1338919,15	516914,85

Условный номер земельного участка - 56:32:0000000:1787:3У5		
Площадь земельного участка 2622 м2		
Обозначение характерных точек границ	Координаты, м	
	X	Y
1	1339260,54	516799,95
2	1339103,90	516881,57
3	1339052,33	516919,01
4	1339028,06	516931,81
5	1339002,69	516936,03
6	1338991,52	516941,69
7	1339010,81	516959,73
8	1339080,14	516924,09
9	1339072,72	516909,65
1	1339260,54	516799,95

Условный номер земельного участка - 56:32:0000000:1787:3У6		
Площадь земельного участка 46 м2		
Обозначение характерных точек границ	Координаты, м	
	X	Y

Документация по планировке территории: «Проект планировки и проект межевания территории для строительства местного проезда автомобильной дороги М-5 "Урал" (Подъезд к городу Оренбург), входящих в состав транспортного коридора Европа - Западный Китай». Тоцкий район. Тоцкий сельсовет»

1	1339126,21	516833,45
2	1339153,81	516820,04
3	1339153,12	516818,62
4	1339125,66	516832,12
1	1339126,21	516833,45

Условный номер земельного участка - 56:32:0000000:1787:3У7		
Площадь земельного участка 49 м2		
Обозначение характерных точек границ	Координаты, м	
	X	Y
1	1339247,21	516771,89
2	1339246,70	516768,63
3	1339237,38	516774,03
4	1339236,29	516776,89
5	1339221,22	516787,29
1	1339247,21	516771,89

Условный номер земельного участка - 56:32:2106001:25:3У1		
Площадь земельного участка 699 м2		
Обозначение характерных точек границ	Координаты, м	
	X	Y
1	1339275,41	516822,83
2	1339265,88	516834,58
3	1339261,25	516834,34
4	1339252,39	516822,92
5	1339254,77	516820,73
6	1339258,08	516815,85
7	1339260,12	516808,10
8	1339260,54	516799,95
9	1339263,67	516804,41
10	1339288,47	516794,34
11	1339283,85	516808,99
1	1339275,41	516822,83

Условный номер земельного участка - 56:32:0000000:3У15		
Площадь земельного участка 7408 м2		
Обозначение характерных точек границ	Координаты, м	
	X	Y
1	1338623,23	517143,15
2	1338625,03	517159,62
3	1338617,11	517169,08
4	1338600,38	517161,78
5	1338594,86	517161,29
6	1338592,33	517157,10
7	1338614,90	517146,25
8	1338612,11	517136,13
9	1338617,88	517128,52

Документация по планировке территории: ««Проект планировки и проект межевания территории для строительства местного проезда автомобильной дороги М-5 "Урал" (Подъезд к городу Оренбург), входящих в состав транспортного коридора Европа - Западный Китай». Тощкий район. Тощкий сельсовет»

10	1338991,47	516941,64
11	1339002,37	516951,83
12	1338976,56	516965,08
13	1338892,77	517007,40
14	1338886,15	517038,38
15	1338870,34	517037,12
16	1338861,99	517022,95
17	1338696,54	517106,52
18	1338681,89	517113,80
1	1338623,23	517143,15

Условный номер земельного участка - 56:32:0000000:ЗУ16		
Площадь земельного участка 4600 м2		
Обозначение характерных точек границ	Координаты, м	
	X	Y
1	1338547,42	517127,51
2	1338538,81	517126,23
3	1338531,43	517120,18
4	1338572,24	517096,03
5	1338585,99	517089,11
6	1338652,87	517055,64
7	1338667,42	517048,41
8	1338870,56	516945,80
9	1338869,76	516952,81
10	1338865,31	516957,62
1	1338547,42	517127,51

Условный номер земельного участка - 56:32:0000000:ЗУ17		
Площадь земельного участка 4347 м2		
Обозначение характерных точек границ	Координаты, м	
	X	Y
1	1339363,85	516752,51
2	1339353,33	516759,69
3	1339342,73	516766,81
4	1339302,57	516798,70
5	1339277,81	516835,20
6	1339265,88	516834,58
7	1339275,41	516822,83
8	1339283,85	516808,99
9	1339288,47	516794,34
10	1339294,41	516782,41
11	1339299,21	516775,94
12	1339331,35	516755,24
13	1339326,15	516758,70
14	1339340,68	516758,14
15	1339356,26	516747,20
16	1339360,05	516739,20
17	1339460,48	516662,57

Документация по планировке территории: ««Проект планировки и проект межевания территории для строительства местного проезда автомобильной дороги М-5 "Урал" (Подъезд к городу Оренбург), входящих в состав транспортного коридора Европа - Западный Китай». Тоцкий район. Тоцкий сельсовет»

18	1339472,25	516670,42
19	1339488,21	516655,68
20	1339486,21	516649,94
21	1339538,90	516609,11
22	1339472,26	516670,43
23	1339456,21	516685,19
24	1339445,02	516720,66
25	1339416,69	516715,30
26	1339415,39	516716,23
27	1339405,19	516723,49
28	1339394,94	516730,76
29	1339384,64	516738,03
30	1339374,28	516745,28
1	1339363,85	516752,51

Условный номер земельного участка - 56:32:2106001:3У1		
Площадь земельного участка 666 м2		
Обозначение характерных точек границ	Координаты, м	
	X	Y
1	1338936,16	516922,87
2	1338919,15	516914,85
3	1338917,97	516908,53
4	1338919,47	516908,74
5	1338967,41	516895,35
6	1338967,86	516896,39
7	1338961,30	516910,38
1	1338936,16	516922,87

Условный номер земельного участка - 56:32:2106001:3У2		
Площадь земельного участка 352 м2		
Обозначение характерных точек границ	Координаты, м	
	X	Y
1	1339125,64	516832,13
2	1339120,77	516820,96
3	1339148,63	516808,69
4	1339153,15	516818,59
5	1339153,16	516818,60
1	1339125,64	516832,13

Условный номер земельного участка - 56:32:2106001:3У3		
Площадь земельного участка 2215 м2		
Обозначение характерных точек границ	Координаты, м	
	X	Y
1	1339166,73	516866,87
2	1339075,08	516914,24
3	1339072,72	516909,65
4	1339260,54	516799,95

Документация по планировке территории: ««Проект планировки и проект межевания территории для строительства местного проезда автомобильной дороги М-5 "Урал" (Подъезд к городу Оренбург), входящих в состав транспортного коридора Европа - Западный Китай». Тощкий район. Тощкий сельсовет»

5	1339260,12	516808,10
6	1339258,08	516815,85
7	1339254,77	516820,73
8	1339252,39	516822,92
9	1339251,65	516821,96
10	1339240,47	516828,07
11	1339229,30	516834,08
12	1339218,13	516840,01
13	1339206,97	516845,88
14	1339195,84	516851,70
15	1339184,73	516857,49
1	1339166,73	516866,87

Условный номер земельного участка - 56:32:0000000:1894:3У1		
Площадь земельного участка 345 м2		
Обозначение характерных точек границ	Координаты, м	
	X	Y
1	1339024,92	516872,28
2	1339022,91	516868,04
3	1339039,99	516859,21
4	1339041,83	516862,21
5	1339093,26	516847,59
6	1339125,64	516832,14
7	1339126,21	516833,45
8	1339108,86	516841,88
9	1339093,83	516849,48
1	1339024,92	516872,28

Условный номер земельного участка - 56:32:0000000:1894:3У2		
Площадь земельного участка 241 м2		
Обозначение характерных точек границ	Координаты, м	
	X	Y
1	1339153,15	516818,59
2	1339153,81	516820,04
3	1339221,22	516787,29
4	1339236,29	516776,89
5	1339237,30	516774,05
6	1339220,57	516783,70
1	1339153,15	516818,59

Условный номер земельного участка - 56:32:2106001:32:3У1		
Площадь земельного участка 3051 м2		
Обозначение характерных точек границ	Координаты, м	
	X	Y
1	1339153,15	516818,59
2	1339148,63	516808,69
3	1339120,77	516820,96



Документация по планировке территории: ««Проект планировки и проект межевания территории для строительства местного проезда автомобильной дороги М-5 "Урал" (Подъезд к городу Оренбург), входящих в состав транспортного коридора Европа - Западный Китай». Тоцкий район. Тоцкий сельсовет»

4	1339125,64	516832,13
5	1339125,64	516832,14
6	1339093,26	516847,59
7	1339041,83	516862,21
8	1339039,99	516859,21
9	1339136,79	516809,17
10	1339154,70	516799,85
11	1339165,76	516794,08
12	1339176,78	516788,32
13	1339187,75	516782,55
14	1339198,66	516776,75
15	1339209,50	516770,92
16	1339220,26	516765,04
17	1339230,95	516759,10
18	1339241,22	516753,26
19	1339280,69	516729,08
20	1339238,25	516771,39
21	1339237,30	516774,05
1	1339153,15	516818,59

Условный номер земельного участка - 56:32:2106001:3У4		
Площадь земельного участка 33 м2		
Обозначение характерных точек границ	Координаты, м	
	X	Y
1	1339153,15	516818,59
2	1339237,30	516774,05
3	1339220,57	516783,70
1	1339153,15	516818,59

Условный номер земельного участка - 56:32:0000000:2183:3У1		
Площадь земельного участка 131 м2		
Обозначение характерных точек границ	Координаты, м	
	X	Y
1	1339453,94	516648,91
2	1339460,39	516644,37
3	1339454,63	516631,45
4	1339445,64	516637,54
1	1339453,94	516648,91

Условный номер земельного участка - 56:32:2110002:390:3У1		
Площадь земельного участка 44 м2		
Обозначение характерных точек границ	Координаты, м	
	X	Y
1	1339445,64	516637,54
2	1339443,19	516634,44
3	1339453,08	516627,96
4	1339454,63	516631,45

Документация по планировке территории: ««Проект планировки и проект межевания территории для строительства местного проезда автомобильной дороги М-5 "Урал" (Подъезд к городу Оренбург), входящих в состав транспортного коридора Европа - Западный Китай». Тощкий район. Тощкий сельсовет»

1	1339445,64	516637,54
---	------------	-----------

Условный номер земельного участка - 56:32:0000000:2184:3У1		
Площадь земельного участка 3976 м2		
Обозначение характерных точек границ	Координаты, м	
	X	Y
1	1339247,21	516771,89
2	1339250,41	516792,14
3	1339453,94	516648,91
4	1339445,64	516637,54
1	1339247,21	516771,89

Условный номер земельного участка - 56:32:2110002:391:3У1		
Площадь земельного участка 4104 м2		
Обозначение характерных точек границ	Координаты, м	
	X	Y
1	1339247,21	516771,89
2	1339246,70	516768,63
3	1339296,70	516719,28
4	1339296,87	516719,18
5	1339306,74	516712,68
6	1339316,89	516705,86
7	1339327,02	516698,95
8	1339337,14	516691,94
9	1339347,26	516684,86
10	1339357,39	516677,71
11	1339367,53	516670,51
12	1339377,30	516663,56
13	1339424,88	516614,64
14	1339449,93	516620,95
15	1339453,08	516627,96
16	1339443,19	516634,44
17	1339445,64	516637,54
1	1339247,21	516771,89

Условный номер земельного участка - 56:32:0000000:1787:3У8		
Площадь земельного участка 9766 м2		
Обозначение характерных точек границ	Координаты, м	
	X	Y
1	1339488,21	516655,68
2	1339486,21	516649,94
3	1339538,90	516609,11
4	1340147,02	516049,69
5	1340262,01	515935,90
6	1340432,38	515776,48
7	1340496,51	515710,31
8	1340517,26	515684,24

Документация по планировке территории: ««Проект планировки и проект межевания территории для строительства местного проезда автомобильной дороги М-5 "Урал" (Подъезд к городу Оренбург), входящих в состав транспортного коридора Европа - Западный Китай». Тощкий район. Тощкий сельсовет»

9	1340596,26	515600,22
10	1340613,99	515566,52
11	1340583,27	515606,47
12	1340562,69	515630,67
13	1340518,81	515680,85
14	1340480,19	515723,36
15	1340433,56	515768,28
16	1340266,38	515923,63
17	1339960,68	516210,40
18	1339668,70	516484,64
19	1339609,56	516538,64
20	1339583,01	516562,23
21	1339514,61	516619,89
22	1339501,08	516630,97
23	1339482,75	516646,38
24	1339482,34	516648,98
25	1339485,49	516656,29
26	1339471,98	516668,29
27	1339462,79	516660,80
28	1339460,17	516660,82
29	1339359,17	516737,06
30	1339356,24	516744,53
31	1339348,34	516751,35
32	1339341,41	516754,47
33	1339336,57	516755,36
34	1339331,35	516755,24
35	1339326,15	516758,70
36	1339340,68	516758,14
37	1339356,26	516747,20
38	1339360,05	516739,20
39	1339460,48	516662,57
40	1339472,25	516670,42
1	1339488,21	516655,68

Условный номер земельного участка - 56:32:2110001:400:3У1		
Площадь земельного участка 5864 м2		
Обозначение характерных точек границ	Координаты, м	
	X	Y
1	1339462,56	516723,98
2	1339445,02	516720,66
3	1339456,21	516685,19
4	1339472,26	516670,43
5	1339794,05	516374,40
6	1339794,28	516374,66
7	1339758,32	516407,94
8	1339764,61	516415,54
9	1339728,23	516449,35
10	1339675,24	516498,48
11	1339616,19	516553,10

Документация по планировке территории: ««Проект планировки и проект межевания территории для строительства местного проезда автомобильной дороги М-5 "Урал" (Подъезд к городу Оренбург), входящих в состав транспортного коридора Европа - Западный Китай». Тоцкий район. Тоцкий сельсовет»

12	1339501,26	516663,47
1	1339462,56	516723,98

Условный номер земельного участка - 56:32:2110002:3У1		
Площадь земельного участка 280 м2		
Обозначение характерных точек границ	Координаты, м	
	X	Y
1	1339246,70	516768,63
2	1339237,29	516774,08
3	1339237,30	516774,05
4	1339238,25	516771,39
5	1339280,69	516729,08
6	1339296,70	516719,28
1	1339246,70	516768,63

Условный номер земельного участка - 56:32:2110002:3У2		
Площадь земельного участка 2298 м2		
Обозначение характерных точек границ	Координаты, м	
	X	Y
1	1339456,66	516625,35
2	1339453,08	516627,96
3	1339449,94	516620,97
4	1339598,83	516483,62
5	1339652,74	516433,87
6	1339654,44	516444,55
1	1339456,66	516625,35

Условный номер земельного участка - 56:32:0000000:1787:3У9		
Площадь земельного участка 8958 м2		
Обозначение характерных точек границ	Координаты, м	
	X	Y
1	1340566,78	515581,17
2	1340504,64	515639,75
3	1340487,95	515659,71
4	1340407,68	515742,23
5	1340114,36	516015,39
6	1339686,31	516414,81
7	1339674,56	516413,73
8	1339652,74	516433,86
9	1339654,44	516444,55
10	1339456,66	516625,35
11	1339453,08	516627,96
12	1339454,63	516631,45
13	1339475,66	516615,58
14	1339641,96	516462,29
15	1339938,46	516187,04
16	1340243,18	515904,09

Документация по планировке территории: ««Проект планировки и проект межевания территории для строительства местного проезда автомобильной дороги М-5 "Урал" (Подъезд к городу Оренбург), входящих в состав транспортного коридора Европа - Западный Китай». Тоцкий район. Тоцкий сельсовет»

17	1340412,20	515746,65
18	1340446,68	515712,12
19	1340492,87	515666,20
1	1340566,78	515581,17

Условный номер земельного участка - 56:32:2110002:3У3		
Площадь земельного участка 7594 м2		
Обозначение характерных точек границ	Координаты, м	
	X	Y
1	1339686,31	516414,81
2	1339674,56	516413,73
3	1340107,84	516013,96
4	1340504,64	515639,75
5	1340487,95	515659,71
6	1340407,68	515742,23
7	1340114,36	516015,39
1	1339686,31	516414,81

Условный номер земельного участка - 56:32:2110002:3У4		
Площадь земельного участка 241 м2		
Обозначение характерных точек границ	Координаты, м	
	X	Y
1	1339769,73	516278,92
2	1339750,86	516296,15
3	1339752,08	516294,27
4	1339757,32	516286,03
5	1339762,49	516277,75
6	1339767,59	516269,43
7	1339770,73	516264,22
8	1339787,38	516249,03
1	1339769,73	516278,92

Условный номер земельного участка - 56:32:2110002:3У5		
Площадь земельного участка 428 м2		
Обозначение характерных точек границ	Координаты, м	
	X	Y
1	1339922,39	515900,24
2	1339918,10	515923,25
3	1339918,27	515874,00
4	1339919,02	515870,02
5	1339920,73	515860,38
6	1339922,40	515850,69
7	1339924,01	515840,97
8	1339925,58	515831,22
9	1339927,11	515821,44
10	1339927,19	515820,90
11	1339927,04	515865,85

Документация по планировке территории: ««Проект планировки и проект межевания территории для строительства местного проезда автомобильной дороги М-5 "Урал" (Подъезд к городу Оренбург), входящих в состав транспортного коридора Европа - Западный Китай». Тоцкий район. Тоцкий сельсовет»

12	1339927,04	515867,15
1	1339922,39	515900,24

Условный номер земельного участка - 56:32:2110002:157:3У1		
Площадь земельного участка 193838 м2		
Обозначение характерных точек границ	Координаты, м	
	X	Y
1	1339926,11	516136,08
2	1340227,81	515854,91
3	1340234,36	515260,74
4	1340022,85	515262,12
5	1340016,11	515298,42
6	1340009,19	515345,86
7	1340000,59	515413,02
8	1339993,18	515448,29
9	1339964,34	515635,05
10	1339944,53	515743,31
11	1339927,04	515867,15
1	1339926,11	516136,08

Условный номер земельного участка - 56:32:2110002:163:3У1		
Площадь земельного участка 1384 м2		
Обозначение характерных точек границ	Координаты, м	
	X	Y
1	1339888,27	516031,84
2	1339917,73	516030,24
3	1339918,09	515926,49
4	1339917,47	515926,51
5	1339909,51	515967,30
1	1339888,27	516031,84

Условный номер земельного участка - 56:32:2110002:165:3У1		
Площадь земельного участка 273 м2		
Обозначение характерных точек границ	Координаты, м	
	X	Y
1	1339918,10	515923,25
2	1339918,10	515923,26
3	1339918,09	515926,49
4	1339907,28	515926,79
5	1339909,32	515917,89
6	1339911,41	515908,36
7	1339913,43	515898,80
8	1339915,37	515889,22
9	1339916,65	515882,66
10	1339918,27	515874,00
1	1339918,10	515923,25

Документация по планировке территории: ««Проект планировки и проект межевания территории для строительства местного проезда автомобильной дороги М-5 "Урал" (Подъезд к городу Оренбург), входящих в состав транспортного коридора Европа - Западный Китай». Тоцкий район. Тоцкий сельсовет»

Условный номер земельного участка - 56:32:2110002:377:3У1		
Площадь земельного участка 4025 м2		
Обозначение характерных точек границ	Координаты, м	
	X	Y
1	1339769,73	516278,92
2	1339926,11	516136,08
3	1339927,04	515867,15
4	1339922,39	515900,24
5	1339918,10	515923,26
6	1339918,09	515926,49
7	1339917,73	516030,24
8	1339917,38	516130,44
9	1339787,38	516249,03
1	1339769,73	516278,92

Условный номер земельного участка - 56:32:2110002:391:3У2		
Площадь земельного участка 1502 м2		
Обозначение характерных точек границ	Координаты, м	
	X	Y
1	1339674,56	516413,73
2	1339599,19	516483,26
3	1339605,85	516476,64
4	1339612,74	516469,68
5	1339619,57	516462,66
6	1339626,34	516455,59
7	1339633,05	516448,46
8	1339639,71	516441,27
9	1339646,30	516434,03
10	1339652,83	516426,73
11	1339659,30	516419,38
12	1339665,60	516412,10
13	1339671,72	516404,71
14	1339677,88	516397,14
15	1339683,98	516389,52
16	1339690,01	516381,85
17	1339695,99	516374,13
18	1339701,89	516366,35
19	1339707,73	516358,53
20	1339713,51	516350,66
21	1339719,22	516342,75
22	1339724,87	516334,78
23	1339730,44	516326,77
24	1339735,95	516318,71
25	1339741,40	516310,61
26	1339746,77	516302,46
27	1339750,86	516296,15
28	1339769,73	516278,92
29	1339758,59	516298,05

Документация по планировке территории: ««Проект планировки и проект межевания территории для строительства местного проезда автомобильной дороги М-5 "Урал" (Подъезд к городу Оренбург), входящих в состав транспортного коридора Европа - Западный Китай». Тоцкий район. Тоцкий сельсовет»

30	1339731,63	516339,55
31	1339702,23	516378,83
32	1339683,34	516402,01
1	1339674,56	516413,73

Условный номер земельного участка - 56:32:2110002:390:3У2		
Площадь земельного участка 415924 м2		
Обозначение характерных точек границ	Координаты, м	
	X	Y
1	1339674,56	516413,73
2	1340107,84	516013,96
3	1340504,64	515639,75
4	1340566,96	515580,97
5	1340567,91	515550,53
6	1340590,66	514818,65
7	1340600,31	514577,59
8	1340343,39	514582,76
9	1340326,27	514601,43
10	1340240,14	514736,81
11	1340234,36	515260,74
12	1340227,81	515854,91
13	1339926,11	516136,08
14	1339769,73	516278,92
15	1339758,59	516298,05
16	1339731,63	516339,55
17	1339702,23	516378,83
18	1339683,34	516402,01
1	1339674,56	516413,73

Условный номер земельного участка - 56:32:2110001:358:3У1		
Площадь земельного участка 3311 м2		
Обозначение характерных точек границ	Координаты, м	
	X	Y
1	1340346,86	515865,39
2	1340147,02	516049,69
3	1340147,02	516049,69
4	1340262,01	515935,90
5	1340432,38	515776,48
6	1340496,51	515710,31
7	1340503,83	515707,19
8	1340519,97	515688,07
9	1340527,80	515699,11
1	1340346,86	515865,39

Условный номер земельного участка - 56:32:0000000:2152:3У1		
Площадь земельного участка 8567 м2		
Обозначение характерных точек границ	Координаты, м	
	X	Y



Документация по планировке территории: ««Проект планировки и проект межевания территории для строительства местного проезда автомобильной дороги М-5 "Урал" (Подъезд к городу Оренбург), входящих в состав транспортного коридора Европа - Западный Китай». Тощкий район. Тощкий сельсовет»

1	1339787,39	516249,02
2	1339917,38	516130,44
3	1339917,73	516030,24
4	1339888,27	516031,84
5	1339864,39	516098,80
6	1339848,16	516134,64
7	1339814,90	516200,48
1	1339787,39	516249,02

Условный номер земельного участка - 56:32:0000000:2153:ЗУ1		
Площадь земельного участка 2125 м2		
Обозначение характерных точек границ	Координаты, м	
	X	Y
1	1339814,90	516200,48
2	1339787,39	516249,02
3	1339770,73	516264,22
4	1339772,63	516261,07
5	1339777,59	516252,66
6	1339782,48	516244,21
7	1339787,30	516235,72
8	1339792,05	516227,20
9	1339796,73	516218,63
10	1339801,34	516210,02
11	1339805,87	516201,38
12	1339810,34	516192,70
13	1339814,73	516183,98
14	1339819,04	516175,22
15	1339823,29	516166,43
16	1339827,46	516157,61
17	1339831,56	516148,75
18	1339835,58	516139,85
19	1339839,53	516130,93
20	1339843,41	516121,97
21	1339847,21	516112,98
22	1339850,93	516103,95
23	1339854,58	516094,90
24	1339858,16	516085,82
25	1339861,66	516076,70
26	1339865,08	516067,56
27	1339868,43	516058,39
28	1339871,69	516049,19
29	1339874,89	516039,97
30	1339877,43	516032,43
31	1339888,27	516031,84
32	1339864,39	516098,80
33	1339848,16	516134,64
1	1339814,90	516200,48

Документация по планировке территории: ««Проект планировки и проект межевания территории для строительства местного проезда автомобильной дороги М-5 "Урал" (Подъезд к городу Оренбург), входящих в состав транспортного коридора Европа - Западный Китай». Тощкий район. Тощкий сельсовет»

Условный номер земельного участка - 56:32:2110002:381:3У1		
Площадь земельного участка 1179 м2		
Обозначение характерных точек границ	Координаты, м	
	X	Y
1	1339888,27	516031,84
2	1339877,43	516032,43
3	1339878,00	516030,72
4	1339881,04	516021,44
5	1339884,00	516012,14
6	1339886,89	516002,81
7	1339889,69	515993,46
8	1339892,42	515984,09
9	1339895,07	515974,69
10	1339897,64	515965,28
11	1339900,13	515955,84
12	1339902,55	515946,38
13	1339904,88	515936,90
14	1339907,14	515927,41
15	1339907,28	515926,79
16	1339917,47	515926,51
17	1339909,51	515967,30
1	1339888,27	516031,84

Условный номер земельного участка - 56:32:2110002:163:3У2		
Площадь земельного участка 105847 м2		
Обозначение характерных точек границ	Координаты, м	
	X	Y
1	1341143,72	514234,29
2	1340770,12	514031,49
3	1340781,29	514017,38
4	1340793,70	514001,70
5	1340806,11	513986,01
6	1340818,52	513970,33
7	1340830,93	513954,64
8	1340843,34	513938,96
9	1340855,75	513923,28
10	1340868,16	513907,59
11	1340880,57	513891,91
12	1340892,98	513876,22
13	1340905,39	513860,54
14	1340917,80	513844,86
15	1340930,21	513829,17
16	1340942,61	513813,49
17	1340955,02	513797,80
18	1340967,43	513782,12
19	1340974,31	513773,43
20	1341232,88	514040,78
1	1341143,72	514234,29

Документация по планировке территории: ««Проект планировки и проект межевания территории для строительства местного проезда автомобильной дороги М-5 "Урал" (Подъезд к городу Оренбург), входящих в состав транспортного коридора Европа - Западный Китай». Тоцкий район. Тоцкий сельсовет»

Условный номер земельного участка - 56:32:2110002:392:3У1		
Площадь земельного участка 21194 м2		
Обозначение характерных точек границ	Координаты, м	
	X	Y
1	1341076,85	514382,86
2	1341127,50	514407,69
3	1341154,08	514348,73
4	1341215,60	514217,80
5	1341251,33	514142,81
6	1341277,28	514086,68
7	1341232,88	514040,78
8	1341143,72	514234,29
9	1341111,35	514306,19
1	1341076,85	514382,86

Условный номер земельного участка - 56:32:2110002:392:3У2		
Площадь земельного участка 44539 м2		
Обозначение характерных точек границ	Координаты, м	
	X	Y
1	1340598,49	515523,42
2	1340619,23	515483,88
3	1340645,82	515432,22
4	1340684,92	515349,80
5	1340737,40	515238,25
6	1340808,38	515087,54
7	1340905,60	514880,85
8	1340980,84	514721,44
9	1340928,19	514695,63
10	1340856,21	514849,05
11	1340732,95	515121,12
12	1340601,35	515427,22
1	1340598,49	515523,42

Условный номер земельного участка - 56:32:2110002:164:3У1		
Площадь земельного участка 131601 м2		
Обозначение характерных точек границ	Координаты, м	
	X	Y
1	1340601,35	515427,22
2	1340732,95	515121,12
3	1340856,21	514849,05
4	1340928,19	514695,63
5	1340629,55	514549,21
6	1340619,24	514823,91
1	1340601,35	515427,22

Условный номер земельного участка - 56:32:2110002:164:3У2		
Площадь земельного участка 76884 м2		

Документация по планировке территории: ««Проект планировки и проект межевания территории для строительства местного проезда автомобильной дороги М-5 "Урал" (Подъезд к городу Оренбург), входящих в состав транспортного коридора Европа - Западный Китай». Тоцкий район. Тоцкий сельсовет»

Обозначение характерных точек границ	Координаты, м	
	X	Y
1	1341143,72	514234,29
2	1341111,35	514306,19
3	1341076,85	514382,86
4	1340655,51	514176,35
5	1340657,19	514174,22
6	1340669,60	514158,54
7	1340682,01	514142,86
8	1340694,42	514127,17
9	1340706,83	514111,49
10	1340719,24	514095,80
11	1340731,65	514080,12
12	1340744,06	514064,43
13	1340756,47	514048,75
14	1340768,88	514033,07
15	1340770,12	514031,49
1	1341143,72	514234,29

Условный номер земельного участка - 56:32:2110002:386:3У1		
Площадь земельного участка 5246 м2		
Обозначение характерных точек границ	Координаты, м	
	X	Y
1	1339927,04	515867,15
2	1339927,04	515865,85
3	1339927,19	515820,90
4	1339928,62	515811,63
5	1339930,11	515801,80
6	1339931,59	515791,93
7	1339932,61	515785,12
8	1339934,54	515772,16
9	1339937,50	515752,38
10	1339940,45	515732,60
11	1339943,41	515712,82
12	1339946,36	515693,04
13	1339949,32	515673,26
14	1339952,27	515653,48
15	1339955,23	515633,70
16	1339958,18	515613,92
17	1339961,14	515594,14
18	1339964,10	515574,36
19	1339967,05	515554,58
20	1339970,01	515534,80
21	1339972,96	515515,02
22	1339975,92	515495,24
23	1339978,87	515475,46
24	1339981,83	515455,68
25	1339984,78	515435,90

Документация по планировке территории: ««Проект планировки и проект межевания территории для строительства местного проезда автомобильной дороги М-5 "Урал" (Подъезд к городу Оренбург), входящих в состав транспортного коридора Европа - Западный Китай». Тощкий район. Тощкий сельсовет»

26	1339987,74	515416,12
27	1339989,08	515407,10
28	1339990,70	515396,32
29	1339993,69	515376,47
30	1339996,78	515356,56
31	1340000,00	515336,60
32	1340003,40	515316,64
33	1340005,04	515307,47
34	1340007,06	515296,55
35	1340010,95	515276,61
36	1340013,95	515262,18
37	1340022,85	515262,12
38	1340016,11	515298,42
39	1340009,19	515345,86
40	1340000,59	515413,02
41	1339993,18	515448,29
42	1339964,34	515635,05
43	1339944,53	515743,31
1	1339927,04	515867,15

Условный номер земельного участка - 56:32:2110002:389:3У1		
Площадь земельного участка 6456 м2		
Обозначение характерных точек границ	Координаты, м	
	X	Y
1	1340070,07	515103,01
2	1340056,87	515120,14
3	1340037,40	515194,19
4	1340022,85	515262,12
5	1340013,95	515262,18
6	1340015,09	515256,67
7	1340019,49	515236,80
8	1340024,13	515216,98
9	1340029,02	515197,22
10	1340034,16	515177,52
11	1340039,54	515157,88
12	1340045,17	515138,32
13	1340051,04	515118,83
14	1340057,16	515099,41
15	1340063,51	515080,07
16	1340070,11	515060,81
17	1340076,95	515041,64
18	1340084,03	515022,55
19	1340091,35	515003,56
20	1340098,90	514984,65
21	1340106,69	514965,84
22	1340114,71	514947,13
23	1340122,97	514928,53
24	1340131,45	514910,02
25	1340140,17	514891,63

Документация по планировке территории: ««Проект планировки и проект межевания территории для строительства местного проезда автомобильной дороги М-5 "Урал" (Подъезд к городу Оренбург), входящих в состав транспортного коридора Европа - Западный Китай». Тоцкий район. Тоцкий сельсовет»

26	1340149,12	514873,34
27	1340158,30	514855,17
28	1340167,70	514837,11
29	1340177,33	514819,18
30	1340187,18	514801,36
31	1340197,25	514783,67
32	1340207,54	514766,11
33	1340218,06	514748,68
34	1340228,79	514731,37
35	1340239,73	514714,21
36	1340240,40	514713,19
37	1340240,14	514736,81
38	1340223,22	514763,66
39	1340200,01	514802,76
40	1340185,27	514829,25
41	1340172,20	514853,76
42	1340155,10	514887,63
43	1340143,33	514912,80
44	1340124,96	514954,38
45	1340111,42	514987,04
46	1340095,95	515027,09
47	1340085,71	515055,58
1	1340070,07	515103,01

Условный номер земельного участка - 56:32:2110002:391:3У3		
Площадь земельного участка 1650 м2		
Обозначение характерных точек границ	Координаты, м	
	X	Y
1	1340240,14	514736,81
2	1340240,40	514713,19
3	1340250,89	514697,18
4	1340262,26	514680,30
5	1340273,84	514663,55
6	1340285,63	514646,96
7	1340297,58	514630,56
8	1340299,37	514628,15
9	1340309,80	514614,23
10	1340322,10	514598,14
11	1340333,90	514582,95
12	1340343,39	514582,76
13	1340326,27	514601,43
1	1340240,14	514736,81

Условный номер земельного участка - 56:32:0000000:2150:3У1		
Площадь земельного участка 164 м2		
Обозначение характерных точек границ	Координаты, м	
	X	Y
1	1340351,09	514574,30

Документация по планировке территории: ««Проект планировки и проект межевания территории для строительства местного проезда автомобильной дороги М-5 "Урал" (Подъезд к городу Оренбург), входящих в состав транспортного коридора Европа - Западный Китай». Тощкий район. Тощкий сельсовет»

2	1340343,39	514582,76
3	1340333,91	514582,95
4	1340334,49	514582,20
5	1340346,91	514566,38
6	1340352,68	514559,08
1	1340351,09	514574,30

Условный номер земельного участка - 56:32:0000000:405:3У1		
Площадь земельного участка 45686 м2		
Обозначение характерных точек границ	Координаты, м	
	X	Y
1	1340600,31	514577,59
2	1340343,39	514582,76
3	1340351,09	514574,30
4	1340352,68	514559,08
5	1340359,34	514550,66
6	1340361,11	514548,43
7	1340371,76	514534,96
8	1340384,17	514519,28
9	1340396,58	514503,59
10	1340408,99	514487,91
11	1340421,40	514472,22
12	1340433,81	514456,54
13	1340446,22	514440,86
14	1340458,63	514425,17
15	1340471,04	514409,49
16	1340483,45	514393,80
17	1340495,86	514378,12
18	1340508,27	514362,43
19	1340520,68	514346,75
20	1340533,09	514331,07
21	1340545,50	514315,38
22	1340557,91	514299,70
23	1340570,32	514284,01
24	1340582,73	514268,33
25	1340595,14	514252,64
26	1340607,55	514236,96
27	1340610,43	514233,32
1	1340600,31	514577,59

Условный номер земельного участка - 56:32:0000000:1571:3У1		
Площадь земельного участка 160870 м2		
Обозначение характерных точек границ	Координаты, м	
	X	Y
1	1340980,84	514721,44
2	1340629,55	514549,21
3	1340642,95	514192,22
4	1340644,78	514189,91

Документация по планировке территории: ««Проект планировки и проект межевания территории для строительства местного проезда автомобильной дороги М-5 "Урал" (Подъезд к городу Оренбург), входящих в состав транспортного коридора Европа - Западный Китай». Тоцкий район. Тоцкий сельсовет»

5	1340655,51	514176,35
6	1341127,50	514407,69
1	1340980,84	514721,44

Условный номер земельного участка - 56:32:2110002:377:3У2		
Площадь земельного участка 38445 м2		
Обозначение характерных точек границ	Координаты, м	
	X	Y
1	1340619,24	514823,91
2	1340601,35	515427,22
3	1340598,86	515510,82
4	1340594,05	515519,80
5	1340581,00	515527,24
6	1340567,91	515550,53
7	1340590,66	514818,65
8	1340600,31	514577,59
9	1340610,43	514233,31
10	1340619,96	514221,28
11	1340632,37	514205,59
12	1340642,95	514192,22
13	1340629,55	514549,21
1	1340619,24	514823,91

Условный номер земельного участка - 56:32:2110002:388:3У1		
Площадь земельного участка 64706 м2		
Обозначение характерных точек границ	Координаты, м	
	X	Y
1	1340022,85	515262,12
2	1340234,36	515260,74
3	1340240,14	514736,81
4	1340223,22	514763,66
5	1340200,01	514802,76
6	1340185,27	514829,25
7	1340172,20	514853,76
8	1340155,10	514887,63
9	1340143,33	514912,80
10	1340124,96	514954,38
11	1340111,42	514987,04
12	1340095,95	515027,09
13	1340085,71	515055,58
14	1340070,07	515103,01
15	1340056,87	515120,14
16	1340037,40	515194,19
1	1340022,85	515262,12

Условный номер земельного участка - 56:32:2110001:656:3У1		
Площадь земельного участка 120 м2		
Обозначение характерных	Координаты, м	



Документация по планировке территории: ««Проект планировки и проект межевания территории для строительства местного проезда автомобильной дороги М-5 "Урал" (Подъезд к городу Оренбург), входящих в состав транспортного коридора Европа - Западный Китай». Тоцкий район. Тоцкий сельсовет»

точек границ	X	Y
1	1340496,51	515710,31
2	1340503,83	515707,19
3	1340519,97	515688,07
4	1340517,26	515684,24
1	1340496,51	515710,31

Условный номер земельного участка - 56:32:2110001:669:3У1		
Площадь земельного участка 123 м2		
Обозначение характерных точек границ	Координаты, м	
	X	Y
1	1340517,26	515684,24
2	1340519,97	515688,07
3	1340539,06	515665,10
4	1340544,77	515654,98
1	1340517,26	515684,24

Условный номер земельного участка - 56:32:2110001:670:3У1		
Площадь земельного участка 3233 м2		
Обозначение характерных точек границ	Координаты, м	
	X	Y
1	1340590,89	515622,71
2	1340542,77	515682,69
3	1340538,63	515687,31
4	1340534,98	515691,33
5	1340531,31	515695,33
6	1340527,80	515699,11
7	1340519,97	515688,07
8	1340539,06	515665,10
9	1340544,77	515654,98
10	1340596,26	515600,22
11	1340659,05	515480,88
12	1340674,20	515478,91
13	1340672,95	515481,49
14	1340670,64	515486,25
15	1340668,30	515491,01
16	1340665,95	515495,78
17	1340663,59	515500,54
18	1340661,20	515505,31
19	1340658,78	515510,08
20	1340656,35	515514,84
21	1340653,89	515519,61
22	1340651,40	515524,37
23	1340648,89	515529,13
24	1340646,35	515533,88
25	1340643,77	515538,63
26	1340641,17	515543,37

Документация по планировке территории: ««Проект планировки и проект межевания территории для строительства местного проезда автомобильной дороги М-5 "Урал" (Подъезд к городу Оренбург), входящих в состав транспортного коридора Европа - Западный Китай». Тощкий район. Тощкий сельсовет»

27	1340638,53	515548,11
28	1340635,85	515552,84
29	1340632,76	515558,21
1	1340590,89	515622,71

Условный номер земельного участка - 56:32:0000000:2183:3У2		
Площадь земельного участка 7584 м2		
Обозначение характерных точек границ	Координаты, м	
	X	Y
1	1340597,66	515551,39
2	1340638,61	515471,69
3	1340774,02	515171,81
4	1340943,77	514800,74
5	1341218,36	514227,86
6	1341354,15	513920,57
7	1341277,28	514086,68
8	1341251,33	514142,81
9	1341215,60	514217,80
10	1341154,08	514348,73
11	1341127,50	514407,69
12	1340980,84	514721,44
13	1340905,60	514880,85
14	1340808,38	515087,54
15	1340737,40	515238,25
16	1340684,92	515349,80
17	1340645,82	515432,22
18	1340619,23	515483,88
19	1340598,49	515523,42
1	1340597,66	515551,39

Условный номер земельного участка - 56:32:2110001:665:3У1		
Площадь земельного участка 1505 м2		
Обозначение характерных точек границ	Координаты, м	
	X	Y
1	1340678,54	515429,23
2	1340687,14	515416,67
3	1340767,58	515249,32
4	1340794,11	515186,42
5	1340789,05	515181,89
6	1340683,72	515417,62
1	1340678,54	515429,23

Условный номер земельного участка - 56:32:2110001:154:3У1		
Площадь земельного участка 4754 м2		
Обозначение характерных точек границ	Координаты, м	
	X	Y
1	1340688,84	515448,34

Документация по планировке территории: ««Проект планировки и проект межевания территории для строительства местного проезда автомобильной дороги М-5 "Урал" (Подъезд к городу Оренбург), входящих в состав транспортного коридора Европа - Западный Китай». Тощкий район. Тощкий сельсовет»

2	1340686,59	515453,06
3	1340684,34	515457,78
4	1340682,08	515462,52
5	1340679,82	515467,25
6	1340677,54	515471,99
7	1340676,59	515473,97
8	1340661,27	515476,12
9	1340657,34	515476,67
10	1340678,54	515429,23
11	1340687,14	515416,67
12	1340767,58	515249,32
13	1340794,11	515186,42
14	1340806,95	515197,94
15	1340786,80	515241,26
16	1340779,61	515256,62
17	1340730,75	515360,22
18	1340714,85	515393,67
19	1340699,96	515424,97
1	1340688,84	515448,34

Условный номер земельного участка - 56:32:2110001:3У1		
Площадь земельного участка 69 м2		
Обозначение характерных точек границ	Координаты, м	
	X	Y
1	1340675,25	515476,74
2	1340674,20	515478,91
3	1340659,05	515480,88
4	1340661,27	515476,12
5	1340676,59	515473,97
1	1340675,25	515476,74

Условный номер земельного участка - 56:32:0000000:1787:3У10		
Площадь земельного участка 623 м2		
Обозначение характерных точек границ	Координаты, м	
	X	Y
1	1340566,96	515580,97
2	1340582,39	515547,31
3	1340585,91	515541,69
4	1340598,22	515525,83
5	1340598,43	515525,41
6	1340598,86	515510,82
7	1340594,05	515519,80
8	1340581,00	515527,24
9	1340567,91	515550,53
1	1340566,96	515580,97

Условный номер земельного участка - 56:32:0000000:1787:3У11		
Площадь земельного участка 121 м2		

Документация по планировке территории: ««Проект планировки и проект межевания территории для строительства местного проезда автомобильной дороги М-5 "Урал" (Подъезд к городу Оренбург), входящих в состав транспортного коридора Европа - Западный Китай». Тоцкий район. Тоцкий сельсовет»

Обозначение характерных точек границ	Координаты, м	
	X	Y
1	1340619,16	515556,69
2	1340659,05	515480,88
3	1340661,27	515476,12
4	1340657,34	515476,67
5	1340650,15	515493,65
1	1340619,16	515556,69

Условный номер земельного участка - 56:32:2110001:664:ЗУ1		
Площадь земельного участка 9138 м2		
Обозначение характерных точек границ	Координаты, м	
	X	Y
1	1340789,05	515181,89
2	1340794,11	515186,42
3	1340815,40	515138,20
4	1340929,64	514897,74
5	1340969,79	514813,60
6	1340983,36	514787,60
7	1340998,55	514754,05
8	1341019,20	514710,48
9	1341077,03	514582,43
10	1341141,34	514445,25
11	1341217,87	514285,35
12	1341236,27	514245,15
13	1341232,03	514241,34
14	1340956,71	514812,12
1	1340789,05	515181,89

Условный номер земельного участка - 56:32:0000000:2159:ЗУ1		
Площадь земельного участка 16751 м2		
Обозначение характерных точек границ	Координаты, м	
	X	Y
1	1340833,06	515141,69
2	1340821,18	515167,22
3	1340813,00	515184,94
4	1340806,95	515197,94
5	1340794,11	515186,42
6	1340815,40	515138,20
7	1340929,64	514897,74
8	1340969,79	514813,60
9	1340983,36	514787,60
10	1340998,55	514754,05
11	1341019,20	514710,48
12	1341077,03	514582,43
13	1341141,34	514445,25
14	1341217,87	514285,35

Документация по планировке территории: ««Проект планировки и проект межевания территории для строительства местного проезда автомобильной дороги М-5 "Урал" (Подъезд к городу Оренбург), входящих в состав транспортного коридора Европа - Западный Китай». Тощкий район. Тощкий сельсовет»

15	1341236,27	514245,15
16	1341247,85	514255,56
17	1341236,70	514279,63
18	1341208,11	514341,11
19	1341190,72	514378,40
20	1341179,33	514402,84
21	1341136,69	514494,34
22	1341067,56	514642,05
23	1341062,50	514652,81
24	1341044,36	514691,48
25	1340958,29	514875,30
26	1340890,27	515019,96
27	1340888,22	515024,30
28	1340853,20	515098,74
1	1340833,06	515141,69

Условный номер земельного участка - 56:32:2110001:664:3У2		
Площадь земельного участка 3492 м2		
Обозначение характерных точек границ	Координаты, м	
	X	Y
1	1341234,96	514237,73
2	1341238,39	514240,79
3	1341270,23	514180,82
4	1341297,66	514117,86
5	1341325,25	514054,67
6	1341366,32	513965,88
7	1341385,45	513926,46
8	1341396,59	513899,93
9	1341414,12	513861,55
10	1341439,56	513803,17
11	1341481,84	513710,15
12	1341514,26	513639,64
13	1341499,23	513663,83
1	1341234,96	514237,73

Условный номер земельного участка - 56:32:2110001:664:3У3		
Площадь земельного участка 15436 м2		
Обозначение характерных точек границ	Координаты, м	
	X	Y
1	1341712,14	513330,61
2	1341714,45	513330,24
3	1341747,95	513282,30
4	1341789,29	513222,83
5	1341820,73	513173,87
6	1341825,37	513172,89
7	1341829,23	513167,80
8	1341828,51	513163,43
9	1341844,21	513141,70

Документация по планировке территории: ««Проект планировки и проект межевания территории для строительства местного проезда автомобильной дороги М-5 "Урал" (Подъезд к городу Оренбург), входящих в состав транспортного коридора Европа - Западный Китай». Тоцкий район. Тоцкий сельсовет»

10	1341889,38	513072,21
11	1341921,09	513024,16
12	1341953,14	512978,30
13	1342029,10	512862,84
14	1342053,54	512827,09
15	1342080,72	512784,56
16	1342138,01	512698,86
17	1342185,45	512629,39
18	1342224,27	512570,18
19	1342315,72	512432,99
20	1342369,29	512354,07
21	1342398,28	512313,76
22	1342414,74	512290,62
23	1342414,23	512286,57
24	1342455,27	512225,82
25	1342518,03	512132,44
26	1342526,20	512119,08
27	1342564,44	512065,44
28	1342593,44	512028,57
29	1342645,79	511973,94
30	1342642,77	511972,94
31	1342632,86	511969,68
32	1342427,13	512237,55
33	1342313,30	512413,81
1	1341712,14	513330,61

Условный номер земельного участка - 56:32:0000000:2159:3У2		
Площадь земельного участка 44116 м2		
Обозначение характерных точек границ	Координаты, м	
	X	Y
1	1342594,79	512052,89
2	1342592,00	512056,41
3	1342588,92	512060,34
4	1342585,87	512064,31
5	1342582,83	512068,30
6	1342579,81	512072,31
7	1342576,81	512076,36
8	1342573,82	512080,42
9	1342570,85	512084,52
10	1342567,89	512088,63
11	1342564,95	512092,76
12	1342562,01	512096,92
13	1342559,09	512101,10
14	1342556,17	512105,29
15	1342553,26	512109,50
16	1342550,36	512113,73
17	1342547,46	512117,98
18	1342544,57	512122,24
19	1342541,68	512126,51

Документация по планировке территории: ««Проект планировки и проект межевания территории для строительства местного проезда автомобильной дороги М-5 "Урал" (Подъезд к городу Оренбург), входящих в состав транспортного коридора Европа - Западный Китай». Тощкий район. Тощкий сельсовет»

20	1342538,79	512130,80
21	1342535,91	512135,09
22	1342533,01	512139,40
23	1342530,12	512143,73
24	1342527,22	512148,06
25	1342519,22	512160,01
26	1342509,54	512174,47
27	1342470,01	512233,46
28	1342453,59	512257,99
29	1342441,40	512276,22
30	1342405,20	512330,42
31	1342372,51	512379,45
32	1342357,59	512401,79
33	1341932,33	513037,70
34	1341904,54	513079,28
35	1341854,88	513153,62
36	1341822,33	513202,37
37	1341770,84	513279,54
38	1341740,94	513324,31
39	1341677,64	513418,96
40	1341666,24	513436,01
41	1341619,39	513506,00
42	1341615,69	513511,53
43	1341612,00	513517,05
44	1341608,31	513522,58
45	1341604,64	513528,09
46	1341600,98	513533,60
47	1341597,34	513539,11
48	1341593,72	513544,61
49	1341590,11	513550,12
50	1341586,54	513555,62
51	1341582,98	513561,12
52	1341579,46	513566,63
53	1341575,96	513572,14
54	1341572,49	513577,66
55	1341569,06	513583,19
56	1341565,95	513588,26
57	1341524,18	513662,56
58	1341521,46	513667,86
59	1341518,53	513673,66
60	1341515,61	513679,49
61	1341512,72	513685,35
62	1341509,85	513691,22
63	1341506,99	513697,12
64	1341504,15	513703,04
65	1341501,32	513708,97
66	1341498,50	513714,93
67	1341495,69	513720,90
68	1341492,88	513726,89
69	1341490,08	513732,89

Документация по планировке территории: ««Проект планировки и проект межевания территории для строительства местного проезда автомобильной дороги М-5 "Урал" (Подъезд к городу Оренбург), входящих в состав транспортного коридора Европа - Западный Китай». Тоцкий район. Тоцкий сельсовет»

70	1341487,29	513738,90
71	1341484,48	513744,93
72	1341481,68	513750,98
73	1341446,07	513827,72
74	1341431,58	513858,99
75	1341372,83	513985,84
76	1341353,31	514028,31
77	1341346,32	514043,64
78	1341303,49	514136,31
79	1341286,60	514172,36
80	1341253,19	514244,05
81	1341249,95	514251,04
82	1341238,39	514240,79
83	1341270,23	514180,82
84	1341297,66	514117,86
85	1341325,25	514054,67
86	1341366,32	513965,88
87	1341385,45	513926,46
88	1341396,59	513899,93
89	1341414,12	513861,55
90	1341439,56	513803,17
91	1341481,84	513710,15
92	1341514,26	513639,64
93	1341600,21	513501,31
94	1341712,14	513330,61
95	1341714,45	513330,24
96	1341747,95	513282,30
97	1341789,29	513222,83
98	1341820,73	513173,87
99	1341825,37	513172,89
100	1341829,23	513167,80
101	1341828,51	513163,43
102	1341844,21	513141,70
103	1341889,38	513072,21
104	1341921,09	513024,16
105	1341953,14	512978,30
106	1342029,10	512862,84
107	1342053,54	512827,09
108	1342080,72	512784,56
109	1342138,01	512698,86
110	1342185,45	512629,39
111	1342224,27	512570,18
112	1342315,72	512432,99
113	1342369,29	512354,07
114	1342398,28	512313,76
115	1342414,74	512290,62
116	1342414,23	512286,57
117	1342455,27	512225,82
118	1342518,03	512132,44
119	1342526,20	512119,08



Документация по планировке территории: ««Проект планировки и проект межевания территории для строительства местного проезда автомобильной дороги М-5 "Урал" (Подъезд к городу Оренбург), входящих в состав транспортного коридора Европа - Западный Китай». Тощкий район. Тощкий сельсовет»

120	1342564,44	512065,44
121	1342593,44	512028,57
122	1342645,79	511973,94
123	1342662,42	511979,42
124	1342660,26	511981,50
125	1342656,63	511985,05
126	1342653,01	511988,60
127	1342649,43	511992,17
128	1342645,87	511995,74
129	1342642,33	511999,33
130	1342638,83	512002,93
131	1342635,35	512006,54
132	1342631,90	512010,17
133	1342628,49	512013,82
134	1342625,44	512017,11
1	1342594,79	512052,89

Условный номер земельного участка - 56:32:0000000:1527:3У1		
Площадь земельного участка 70894 м2		
Обозначение характерных точек границ	Координаты, м	
	X	Y
1	1341354,15	513920,57
2	1341277,28	514086,68
3	1340974,31	513773,43
4	1340979,84	513766,43
5	1340992,25	513750,75
6	1341004,66	513735,07
7	1341017,07	513719,38
8	1341029,48	513703,70
9	1341041,89	513688,01
10	1341054,30	513672,33
11	1341066,71	513656,64
12	1341079,12	513640,96
13	1341081,74	513637,65
1	1341354,15	513920,57

Условный номер земельного участка - 56:32:2110002:379:3У1		
Площадь земельного участка 57629 м2		
Обозначение характерных точек границ	Координаты, м	
	X	Y
1	1341421,99	513768,08
2	1341354,36	513920,79
3	1341081,74	513637,65
4	1341091,53	513625,28
5	1341103,94	513609,59
6	1341116,35	513593,91
7	1341128,76	513578,22
8	1341141,17	513562,54

Документация по планировке территории: ««Проект планировки и проект межевания территории для строительства местного проезда автомобильной дороги М-5 "Урал" (Подъезд к городу Оренбург), входящих в состав транспортного коридора Европа - Западный Китай». Тоцкий район. Тоцкий сельсовет»

9	1341153,58	513546,86
10	1341165,99	513531,17
11	1341178,95	513514,80
1	1341421,99	513768,08

Условный номер земельного участка - 56:32:0000000:2145:3У1		
Площадь земельного участка 47592 м2		
Обозначение характерных точек границ	Координаты, м	
	X	Y
1	1341475,18	513647,98
2	1341427,42	513755,83
3	1341421,99	513768,08
4	1341178,95	513514,80
5	1341190,81	513499,80
6	1341203,22	513484,12
7	1341215,63	513468,43
8	1341228,04	513452,75
9	1341240,45	513437,07
10	1341252,86	513421,38
11	1341265,27	513405,70
12	1341268,61	513401,48
13	1341487,64	513628,90
1	1341475,18	513647,98

Условный номер земельного участка - 56:32:2110002:378:3У1		
Площадь земельного участка 44390 м2		
Обозначение характерных точек границ	Координаты, м	
	X	Y
1	1341567,28	513504,13
2	1341559,69	513515,66
3	1341520,88	513578,03
4	1341509,17	513595,95
5	1341487,64	513628,90
6	1341268,61	513401,48
7	1341277,68	513390,01
8	1341290,09	513374,33
9	1341302,50	513358,64
10	1341314,91	513342,96
11	1341327,32	513327,28
12	1341339,73	513311,59
13	1341352,14	513295,91
14	1341358,73	513287,58
1	1341567,28	513504,13

Условный номер земельного участка - 56:32:0000000:2143:3У1		
Площадь земельного участка 46731 м2		
Обозначение характерных точек границ	Координаты, м	
	X	Y

Документация по планировке территории: ««Проект планировки и проект межевания территории для строительства местного проезда автомобильной дороги М-5 "Урал" (Подъезд к городу Оренбург), входящих в состав транспортного коридора Европа - Западный Китай». Тоцкий район. Тоцкий сельсовет»

1	1341657,00	513367,71
2	1341567,28	513504,13
3	1341358,73	513287,58
4	1341364,55	513280,22
5	1341376,96	513264,54
6	1341389,37	513248,86
7	1341401,78	513233,17
8	1341414,19	513217,49
9	1341426,60	513201,80
10	1341439,01	513186,12
11	1341451,42	513170,43
12	1341458,45	513161,54
1	1341657,00	513367,71

Условный номер земельного участка - 56:32:0000000:2141:3У1		
Площадь земельного участка 50226 м2		
Обозначение характерных точек границ	Координаты, м	
	X	Y
1	1341758,77	513212,97
2	1341657,00	513367,71
3	1341458,45	513161,54
4	1341463,83	513154,75
5	1341476,24	513139,07
6	1341488,65	513123,38
7	1341501,06	513107,70
8	1341513,47	513092,01
9	1341525,88	513076,33
10	1341538,29	513060,64
11	1341550,70	513044,96
12	1341563,11	513029,28
13	1341571,57	513018,59
1	1341758,77	513212,97

Условный номер земельного участка - 56:32:2110002:384:3У1		
Площадь земельного участка 55606 м2		
Обозначение характерных точек границ	Координаты, м	
	X	Y
1	1341878,95	513029,53
2	1341805,68	513141,65
3	1341758,77	513212,97
4	1341571,57	513018,59
5	1341575,52	513013,59
6	1341587,93	512997,91
7	1341600,34	512982,22
8	1341612,75	512966,54
9	1341625,16	512950,86
10	1341637,57	512935,17

Документация по планировке территории: ««Проект планировки и проект межевания территории для строительства местного проезда автомобильной дороги М-5 "Урал" (Подъезд к городу Оренбург), входящих в состав транспортного коридора Европа - Западный Китай». Тощкий район. Тощкий сельсовет»

11	1341649,98	512919,49
12	1341662,39	512903,80
13	1341674,80	512888,12
14	1341687,21	512872,43
15	1341699,62	512856,75
16	1341705,45	512849,38
1	1341878,95	513029,53

Условный номер земельного участка - 56:32:2110002:382:3У1		
Площадь земельного участка 65758 м2		
Обозначение характерных точек границ	Координаты, м	
	X	Y
1	1341878,95	513029,53
2	1341705,45	512849,38
3	1341712,03	512841,07
4	1341724,44	512825,38
5	1341736,85	512809,70
6	1341749,26	512794,01
7	1341761,67	512778,33
8	1341774,08	512762,64
9	1341786,49	512746,96
10	1341798,90	512731,28
11	1341811,31	512715,59
12	1341823,72	512699,91
13	1341836,13	512684,22
14	1341848,54	512668,54
15	1341860,95	512652,86
16	1341873,36	512637,17
17	1341879,04	512629,99
18	1342034,63	512791,29
1	1341878,95	513029,53

Условный номер земельного участка - 56:32:0000000:2139:3У1		
Площадь земельного участка 104729 м2		
Обозначение характерных точек границ	Координаты, м	
	X	Y
1	1342034,63	512791,29
2	1341879,04	512629,99
3	1341885,77	512621,49
4	1341898,18	512605,80
5	1341910,59	512590,12
6	1341923,00	512574,43
7	1341935,41	512558,75
8	1341947,82	512543,07
9	1341960,23	512527,38
10	1341972,64	512511,70
11	1341975,17	512508,50
12	1341993,17	512504,22

Документация по планировке территории: ««Проект планировки и проект межевания территории для строительства местного проезда автомобильной дороги М-5 "Урал" (Подъезд к городу Оренбург), входящих в состав транспортного коридора Европа - Западный Китай». Тоцкий район. Тоцкий сельсовет»

13	1342150,76	512301,47
14	1342407,09	512222,78
15	1342290,12	512400,36
1	1342034,63	512791,29

Условный номер земельного участка - 56:32:0000000:2140:3У1		
Площадь земельного участка 2672 м2		
Обозначение характерных точек границ	Координаты, м	
	X	Y
1	1341993,17	512504,22
2	1341975,17	512508,50
3	1341985,05	512496,01
4	1341997,46	512480,33
5	1342009,87	512464,64
6	1342022,28	512448,96
7	1342034,69	512433,28
8	1342047,10	512417,59
9	1342059,51	512401,91
10	1342071,92	512386,22
11	1342084,33	512370,54
12	1342096,74	512354,86
13	1342104,70	512344,78
14	1342109,21	512339,10
15	1342121,81	512323,36
16	1342134,54	512307,68
17	1342135,89	512306,03
18	1342150,76	512301,47
1	1341993,17	512504,22

Условный номер земельного участка - 56:32:0000000:2164:3У1		
Площадь земельного участка 54442 м2		
Обозначение характерных точек границ	Координаты, м	
	X	Y
1	1342407,09	512222,78
2	1342150,76	512301,47
3	1342231,15	512207,52
4	1342295,78	512137,25
5	1342335,91	512096,17
6	1342390,83	512042,54
7	1342474,96	511965,61
8	1342531,96	511916,73
9	1342524,60	511911,08
10	1342530,92	511905,74
11	1342532,52	511904,40
12	1342624,66	511936,31
13	1342610,60	511949,85
14	1342615,90	511955,26
15	1342575,19	511994,17

Документация по планировке территории: ««Проект планировки и проект межевания территории для строительства местного проезда автомобильной дороги М-5 "Урал" (Подъезд к городу Оренбург), входящих в состав транспортного коридора Европа - Западный Китай». Тощкий район. Тощкий сельсовет»

16	1342547,20	512028,84
17	1342521,02	512065,73
18	1342479,77	512131,04
1	1342407,09	512222,78

Условный номер земельного участка - 56:32:0000000:1271:3У1		
Площадь земельного участка 4727 м2		
Обозначение характерных точек границ	Координаты, м	
	X	Y
1	1342231,15	512207,52
2	1342150,76	512301,47
3	1342135,90	512306,03
4	1342147,36	512292,09
5	1342160,30	512276,59
6	1342173,33	512261,17
7	1342186,47	512245,83
8	1342199,71	512230,59
9	1342213,05	512215,43
10	1342226,49	512200,37
11	1342240,03	512185,39
12	1342253,67	512170,50
13	1342267,41	512155,71
14	1342281,24	512141,01
15	1342295,18	512126,40
16	1342309,21	512111,88
17	1342323,34	512097,46
18	1342337,57	512083,13
19	1342351,89	512068,89
20	1342366,30	512054,76
21	1342380,81	512040,71
22	1342395,41	512026,77
23	1342410,11	512012,92
24	1342424,89	511999,18
25	1342439,77	511985,53
26	1342454,74	511971,98
27	1342469,80	511958,53
28	1342484,95	511945,18
29	1342500,18	511931,93
30	1342515,51	511918,78
31	1342524,60	511911,08
32	1342531,96	511916,73
33	1342474,96	511965,61
34	1342390,83	512042,54
35	1342335,91	512096,17
36	1342295,78	512137,25
1	1342231,15	512207,52

Условный номер земельного участка - 56:32:2110001:3У2		
Площадь земельного участка 73 м2		

Документация по планировке территории: ««Проект планировки и проект межевания территории для строительства местного проезда автомобильной дороги М-5 "Урал" (Подъезд к городу Оренбург), входящих в состав транспортного коридора Европа - Западный Китай». Тощкий район. Тощкий сельсовет»

Обозначение характерных точек границ	Координаты, м	
	X	Y
1	1341249,95	514251,04
2	1341247,85	514255,56
3	1341236,27	514245,15
4	1341238,39	514240,79
1	1341249,95	514251,04

Условный номер земельного участка - 56:32:0000000:1787:3У12		
Площадь земельного участка 8601 м2		
Обозначение характерных точек границ	Координаты, м	
	X	Y
1	1342020,35	512813,47
2	1341897,08	513002,09
3	1341994,82	512862,15
4	1342131,30	512658,19
5	1342258,82	512468,52
6	1342376,78	512290,93
7	1342383,08	512277,69
8	1342393,90	512265,39
9	1342452,47	512177,40
10	1342489,13	512122,66
11	1342502,19	512102,74
12	1342407,09	512222,78
13	1342290,12	512400,36
1	1342020,35	512813,47

Условный номер земельного участка - 56:32:0000000:1787:3У13		
Площадь земельного участка 261 м2		
Обозначение характерных точек границ	Координаты, м	
	X	Y
1	1342642,77	511972,94
2	1342658,92	511978,26
3	1342665,72	511972,92
4	1342673,50	511965,69
5	1342668,67	511957,96
6	1342652,75	511969,99
7	1342648,69	511968,26
8	1342646,03	511969,48
1	1342642,77	511972,94

Условный номер земельного участка - 56:32:0000000:1787:3У14		
Площадь земельного участка 23 м2		
Обозначение характерных точек границ	Координаты, м	
	X	Y
1	1342620,37	511953,57

Документация по планировке территории: ««Проект планировки и проект межевания территории для строительства местного проезда автомобильной дороги М-5 "Урал" (Подъезд к городу Оренбург), входящих в состав транспортного коридора Европа - Западный Китай». Тоцкий район. Тоцкий сельсовет»

2	1342607,20	511970,19
3	1342621,16	511956,10
1	1342620,37	511953,57

Условный номер земельного участка - 56:32:0000000:1787:3У15		
Площадь земельного участка 239 м2		
Обозначение характерных точек границ	Координаты, м	
	X	Y
1	1343129,41	511523,94
2	1343107,42	511544,20
3	1343113,14	511549,95
4	1343134,87	511529,70
1	1343129,41	511523,94

Условный номер земельного участка - 56:32:0000000:1787:3У16		
Площадь земельного участка 17176 м2		
Обозначение характерных точек границ	Координаты, м	
	X	Y
1	1343079,48	511521,50
2	1343138,94	511464,44
3	1343410,13	511217,76
4	1343513,75	511120,04
5	1343607,14	511035,54
6	1343898,26	510805,94
7	1344083,54	510663,91
8	1344207,22	510574,14
9	1344261,38	510542,58
10	1344290,77	510527,26
11	1344342,51	510503,48
12	1344412,86	510476,58
13	1344475,88	510455,14
14	1344576,46	510420,10
15	1345002,29	510275,32
16	1345499,93	510106,28
17	1345889,21	509970,40
18	1345935,34	509957,20
19	1346032,35	509927,81
20	1346149,43	509899,69
21	1346317,61	509864,46
22	1346492,22	509827,56
23	1346856,86	509750,51
24	1347027,29	509718,08
25	1346987,73	509722,82
26	1346974,33	509724,42
27	1346839,37	509749,89
28	1346442,43	509834,28
29	1346177,80	509888,77
30	1346063,52	509916,13



Документация по планировке территории: ««Проект планировки и проект межевания территории для строительства местного проезда автомобильной дороги М-5 "Урал" (Подъезд к городу Оренбург), входящих в состав транспортного коридора Европа - Западный Китай». Тощкий район. Тощкий сельсовет»

31	1346032,35	509924,61
32	1345887,42	509967,55
33	1345885,74	509960,25
34	1345860,69	509969,04
35	1345863,61	509975,80
36	1345188,33	510209,93
37	1345186,31	510203,44
38	1345160,01	510212,13
39	1345161,67	510218,39
40	1345099,35	510238,16
41	1345078,37	510245,26
42	1345075,71	510239,15
43	1345063,41	510243,88
44	1345065,79	510249,51
45	1344584,96	510412,09
46	1344416,60	510471,04
47	1344336,24	510502,20
48	1344252,06	510543,55
49	1344212,83	510566,24
50	1344155,16	510604,83
51	1344065,25	510673,11
52	1343905,27	510796,20
53	1343822,06	510861,29
54	1343818,86	510857,58
55	1343793,84	510877,52
56	1343796,67	510881,15
57	1343653,15	510993,40
58	1343595,48	511040,89
59	1343536,10	511097,51
60	1343518,29	511112,67
61	1343511,37	511110,60
62	1343504,76	511118,39
63	1343508,01	511122,32
64	1343170,60	511432,90
65	1343104,66	511495,24
66	1343101,37	511492,38
67	1343075,08	511517,08
1	1343079,48	511521,50

Условный номер земельного участка - 56:32:0000000:1787:3У17		
Площадь земельного участка 378 м2		
Обозначение характерных точек границ	Координаты, м	
	X	Y
1	1345202,29	510241,62
2	1345023,54	510303,30
3	1345172,95	510253,59
4	1345175,28	510259,00
5	1345204,54	510249,03
1	1345202,29	510241,62

Условный номер земельного участка - 56:32:0000000:2163:3У1		
Площадь земельного участка 4 м2		
Обозначение характерных точек границ	Координаты, м	
	X	Y
1	1342541,91	511900,63
2	1342543,28	511902,11
3	1342544,76	511900,74
4	1342543,39	511899,27
1	1342541,91	511900,63

Условный номер земельного участка - 56:32:0000000:2163:3У2		
Площадь земельного участка 4 м2		
Обозначение характерных точек границ	Координаты, м	
	X	Y
1	1342597,31	511919,48
2	1342598,69	511920,96
3	1342600,17	511919,59
4	1342598,80	511918,11
1	1342597,31	511919,48

Условный номер земельного участка - 56:32:0000000:2163:3У3		
Площадь земельного участка 4 м2		
Обозначение характерных точек границ	Координаты, м	
	X	Y
1	1342640,76	511879,72
2	1342642,14	511881,19
3	1342643,60	511879,82
4	1342642,24	511878,33
1	1342640,76	511879,72

Условный номер земельного участка - 56:32:0000000:2163:3У4		
Площадь земельного участка 4 м2		
Обозначение характерных точек границ	Координаты, м	
	X	Y
1	1342689,00	511837,71
2	1342690,48	511836,34
3	1342689,11	511834,85
4	1342687,62	511836,24
1	1342689,00	511837,71

Условный номер земельного участка - 56:32:0000000:2163:3У5		
Площадь земельного участка 4 м2		
Обозначение характерных точек границ	Координаты, м	
	X	Y
1	1342728,83	511798,29

Документация по планировке территории: ««Проект планировки и проект межевания территории для строительства местного проезда автомобильной дороги М-5 "Урал" (Подъезд к городу Оренбург), входящих в состав транспортного коридора Европа - Западный Китай». Тоцкий район. Тоцкий сельсовет»

2	1342730,21	511799,77
3	1342731,69	511798,40
4	1342730,32	511796,92
1	1342728,83	511798,29

Условный номер земельного участка - 56:32:0000000:2163:3У6		
Площадь земельного участка 4 м2		
Обозначение характерных точек границ	Координаты, м	
	X	Y
1	1342773,88	511756,63
2	1342775,29	511758,06
3	1342776,72	511756,64
4	1342775,30	511755,22
1	1342773,88	511756,63

Условный номер земельного участка - 56:32:0000000:2163:3У7		
Площадь земельного участка 4 м2		
Обозначение характерных точек границ	Координаты, м	
	X	Y
1	1342827,97	511706,60
2	1342829,40	511705,18
3	1342827,99	511703,74
4	1342826,56	511705,16
1	1342827,97	511706,60

Условный номер земельного участка - 56:32:0000000:2138:3У1		
Площадь земельного участка 21139 м2		
Обозначение характерных точек границ	Координаты, м	
	X	Y
1	1342624,66	511936,31
2	1342632,02	511938,86
3	1342636,39	511937,96
4	1342643,11	511933,14
5	1342653,45	511922,15
6	1342877,10	511715,72
7	1343079,48	511521,50
8	1343075,08	511517,08
9	1343067,94	511520,37
10	1343035,45	511546,26
11	1343010,46	511568,91
12	1342952,35	511612,86
13	1342886,94	511659,25
14	1342831,92	511696,29
15	1342600,84	511917,77
16	1342542,53	511896,04
17	1342532,53	511904,40
18	1342541,91	511900,63

Документация по планировке территории: ««Проект планировки и проект межевания территории для строительства местного проезда автомобильной дороги М-5 "Урал" (Подъезд к городу Оренбург), входящих в состав транспортного коридора Европа - Западный Китай». Тощкий район. Тощкий сельсовет»

19	1342543,28	511902,11
20	1342544,76	511900,74
21	1342543,39	511899,27
22	1342597,31	511919,48
23	1342598,69	511920,96
24	1342600,17	511919,59
25	1342598,80	511918,11
26	1342640,76	511879,72
27	1342642,14	511881,19
28	1342643,60	511879,82
29	1342642,24	511878,33
30	1342689,00	511837,71
31	1342690,48	511836,34
32	1342689,11	511834,85
33	1342687,62	511836,24
34	1342728,83	511798,29
35	1342730,21	511799,77
36	1342731,69	511798,40
37	1342730,32	511796,92
38	1342773,88	511756,63
39	1342775,29	511758,06
40	1342776,72	511756,64
41	1342775,30	511755,22
42	1342827,97	511706,60
43	1342829,40	511705,18
44	1342827,99	511703,74
45	1342826,56	511705,16
1	1342624,66	511936,31

Условный номер земельного участка - 56:32:2110004:309:3У1		
Площадь земельного участка 10748 м2		
Обозначение характерных точек границ	Координаты, м	
	X	Y
1	1342600,84	511917,77
2	1342542,53	511896,04
3	1342546,42	511892,80
4	1342562,00	511879,96
5	1342577,67	511867,23
6	1342593,43	511854,60
7	1342609,26	511842,08
8	1342625,18	511829,66
9	1342641,19	511817,35
10	1342657,27	511805,15
11	1342673,44	511793,05
12	1342689,69	511781,06
13	1342706,01	511769,18
14	1342717,99	511760,59
15	1342720,15	511762,19
16	1342726,80	511764,32

Документация по планировке территории: ««Проект планировки и проект межевания территории для строительства местного проезда автомобильной дороги М-5 "Урал" (Подъезд к городу Оренбург), входящих в состав транспортного коридора Европа - Западный Китай». Тоцкий район. Тоцкий сельсовет»

17	1342750,02	511751,12
18	1342831,92	511696,29
1	1342600,84	511917,77

Условный номер земельного участка - 56:32:2110001:656:3У2		
Площадь земельного участка 751 м2		
Обозначение характерных точек границ	Координаты, м	
	X	Y
1	1343002,60	511640,82
2	1343035,12	511617,22
3	1343113,14	511549,95
4	1343107,42	511544,20
1	1343002,60	511640,82

Условный номер земельного участка - 56:32:2110001:656:3У3		
Площадь земельного участка 1202 м2		
Обозначение характерных точек границ	Координаты, м	
	X	Y
1	1343134,87	511529,70
2	1343203,12	511465,88
3	1343227,31	511441,81
4	1343258,02	511408,93
5	1343255,46	511406,23
6	1343161,25	511494,57
7	1343129,41	511523,94
1	1343134,87	511529,70

Условный номер земельного участка - 56:32:0000000:2162:3У1		
Площадь земельного участка 1742 м2		
Обозначение характерных точек границ	Координаты, м	
	X	Y
1	1342831,92	511696,29
2	1342750,02	511751,12
3	1342726,80	511764,32
4	1342720,15	511762,19
5	1342717,99	511760,59
6	1342722,42	511757,41
7	1342738,90	511745,75
8	1342755,46	511734,20
9	1342772,10	511722,76
10	1342788,81	511711,43
11	1342805,59	511700,22
12	1342819,45	511691,09
13	1342822,37	511689,16
14	1342838,92	511678,21
15	1342855,37	511667,17
16	1342871,74	511656,01

Документация по планировке территории: ««Проект планировки и проект межевания территории для строительства местного проезда автомобильной дороги М-5 "Урал" (Подъезд к городу Оренбург), входящих в состав транспортного коридора Европа - Западный Китай». Тоцкий район. Тоцкий сельсовет»

17	1342871,91	511655,90
18	1342879,64	511650,55
1	1342831,92	511696,29

Условный номер земельного участка - 56:32:0000000:2162:3У2		
Площадь земельного участка 64 м2		
Обозначение характерных точек границ	Координаты, м	
	X	Y
1	1343468,79	511024,80
2	1343469,11	511002,47
3	1343474,80	511002,55
1	1343468,79	511024,80

Условный номер земельного участка - 56:32:2110004:17:3У1		
Площадь земельного участка 7 м2		
Обозначение характерных точек границ	Координаты, м	
	X	Y
1	1343476,78	511008,06
2	1343476,81	511005,41
3	1343474,17	511005,39
4	1343474,14	511008,03
1	1343476,78	511008,06

Условный номер земельного участка - 56:32:0000000:1267:3У1		
Площадь земельного участка 18 м2		
Обозначение характерных точек границ	Координаты, м	
	X	Y
1	1343465,50	511209,38
2	1343471,09	511207,26
3	1343472,89	511207,28
4	1343472,91	511204,64
5	1343470,27	511204,61
6	1343470,27	511205,43
7	1343464,64	511207,56
1	1343465,50	511209,38

Условный номер земельного участка - 56:32:0000000:1430:3У1		
Площадь земельного участка 7 м2		
Обозначение характерных точек границ	Координаты, м	
	X	Y
1	1343470,17	511267,69
2	1343472,81	511267,72
3	1343472,83	511265,08
4	1343470,20	511265,05
1	1343470,17	511267,69

Документация по планировке территории: ««Проект планировки и проект межевания территории для строительства местного проезда автомобильной дороги М-5 "Урал" (Подъезд к городу Оренбург), входящих в состав транспортного коридора Европа - Западный Китай». Тощкий район. Тощкий сельсовет»

Условный номер земельного участка - 56:32:0000000:1097:3У1		
Площадь земельного участка 306 м2		
Обозначение характерных точек границ	Координаты, м	
	X	Y
1	1343476,17	511270,35
2	1343469,61	511270,35
3	1343469,84	511224,53
4	1343476,20	511219,22
5	1343472,83	511265,08
6	1343470,20	511265,05
7	1343470,17	511267,69
8	1343472,81	511267,72
9	1343472,83	511265,08
1	1343476,17	511270,35

Условный номер земельного участка - 56:32:0000000:1097:3У2		
Площадь земельного участка 369 м2		
Обозначение характерных точек границ	Координаты, м	
	X	Y
1	1343500,43	511239,76
2	1343490,43	511239,62
3	1343490,86	511206,99
4	1343500,97	511198,55
5	1343500,43	511239,76
1	1343500,43	511239,76

Условный номер земельного участка - 56:32:0000000:1894:3У3		
Площадь земельного участка 1741 м2		
Обозначение характерных точек границ	Координаты, м	
	X	Y
1	1342479,77	512131,04
2	1342501,94	512103,06
3	1342632,02	511938,86
4	1342624,66	511936,31
5	1342610,60	511949,85
6	1342615,90	511955,26
7	1342575,19	511994,17
8	1342547,20	512028,84
9	1342521,02	512065,73
1	1342479,77	512131,04

Условный номер земельного участка - 56:32:0000000:1787:3У18		
Площадь земельного участка 411 м2		
Обозначение характерных точек границ	Координаты, м	
	X	Y
1	1341427,42	513755,83

Документация по планировке территории: ««Проект планировки и проект межевания территории для строительства местного проезда автомобильной дороги М-5 "Урал" (Подъезд к городу Оренбург), входящих в состав транспортного коридора Европа - Западный Китай». Тоцкий район. Тоцкий сельсовет»

2	1341470,11	513669,88
3	1341484,29	513638,98
4	1341509,17	513595,95
5	1341487,64	513628,90
6	1341475,18	513647,98
1	1341427,42	513755,83

Условный номер земельного участка - 56:32:0000000:1894:3У4		
Площадь земельного участка 94 м2		
Обозначение характерных точек границ	Координаты, м	
	X	Y
1	1341576,30	513493,18
2	1341584,72	513480,28
3	1341559,69	513515,66
4	1341521,00	513577,83
1	1341576,30	513493,18

Условный номер земельного участка - 56:32:0000000:2184:3У2		
Площадь земельного участка 458 м2		
Обозначение характерных точек границ	Координаты, м	
	X	Y
1	1341559,69	513515,66
2	1341584,72	513480,28
3	1342290,12	512400,36
4	1342034,63	512791,29
5	1341878,95	513029,53
6	1341805,68	513141,65
7	1341758,77	513212,97
8	1341657,00	513367,71
9	1341567,28	513504,13
1	1341559,69	513515,66

Условный номер земельного участка - 56:32:2110001:3У3		
Площадь земельного участка 16 м2		
Обозначение характерных точек границ	Координаты, м	
	X	Y
1	1342662,42	511979,42
2	1342658,92	511978,26
3	1342665,72	511972,92
4	1342663,92	511977,97
1	1342662,42	511979,42

Условный номер земельного участка - 56:32:2110001:3У4		
Площадь земельного участка 65659 м2		
Обозначение характерных точек границ	Координаты, м	
	X	Y



Документация по планировке территории: ««Проект планировки и проект межевания территории для строительства местного проезда автомобильной дороги М-5 "Урал" (Подъезд к городу Оренбург), входящих в состав транспортного коридора Европа - Западный Китай». Тощкий район. Тощкий сельсовет»

1	1342668,67	511957,96
2	1342668,26	511954,68
3	1342668,48	511952,62
4	1342743,01	511880,94
5	1342747,90	511880,35
6	1342751,06	511877,95
7	1342752,41	511872,69
8	1342883,99	511750,16
9	1343002,60	511640,82
10	1343035,12	511617,22
11	1343113,14	511549,95
12	1343203,12	511465,88
13	1343227,31	511441,81
14	1343258,02	511408,93
15	1343255,46	511406,23
16	1343428,30	511244,15
17	1343464,64	511207,56
18	1343626,22	511065,02
19	1343918,96	510834,94
20	1344162,31	510644,05
21	1344287,67	510564,93
22	1344340,66	510540,05
23	1344419,52	510508,95
24	1344583,62	510454,39
25	1345023,54	510303,30
26	1345172,95	510253,59
27	1345175,28	510259,00
28	1345204,54	510249,03
29	1345202,29	510241,62
30	1345510,09	510135,40
31	1345877,42	510009,43
32	1345879,84	510011,60
33	1345883,25	510020,84
34	1345903,56	510016,23
35	1345904,39	510004,60
36	1345907,19	510001,12
37	1345942,03	509989,96
38	1346024,84	509965,11
39	1346088,64	509949,66
40	1346144,25	509937,30
41	1346326,22	509900,40
42	1346486,80	509866,11
43	1346856,09	509784,19
44	1347180,62	509716,80
45	1347190,58	509718,77
46	1347206,01	509715,84
47	1347214,56	509709,73
48	1347455,19	509667,60
49	1347485,09	509660,41
50	1347487,48	509664,87

Документация по планировке территории: ««Проект планировки и проект межевания территории для строительства местного проезда автомобильной дороги М-5 "Урал" (Подъезд к городу Оренбург), входящих в состав транспортного коридора Европа - Западный Китай». Тощкий район. Тощкий сельсовет»

51	1347487,48	509664,87
52	1347464,76	509669,85
53	1347366,54	509691,13
54	1347374,26	509730,63
55	1347364,45	509732,55
56	1347356,77	509693,25
57	1346965,21	509778,07
58	1346703,65	509832,41
59	1346505,87	509874,61
60	1346296,44	509918,51
61	1346216,61	509934,95
62	1345909,48	510019,13
63	1345909,48	510021,22
64	1345885,75	510029,10
65	1345884,87	510025,87
66	1345864,68	510031,41
67	1345831,48	510042,85
68	1345830,36	510029,70
69	1345309,16	510214,85
70	1344846,32	510371,18
71	1344488,27	510501,62
72	1344478,15	510505,04
73	1344464,03	510509,83
74	1344449,99	510514,66
75	1344436,03	510519,55
76	1344422,16	510524,52
77	1344408,40	510529,59
78	1344394,75	510534,80
79	1344377,50	510541,98
80	1344272,80	510580,12
81	1344074,49	510720,57
82	1343963,84	510811,94
83	1343901,14	510865,05
84	1343861,73	510897,84
85	1343832,21	510920,77
86	1343783,47	510963,01
87	1343709,92	511023,21
88	1343546,20	511160,80
89	1343500,97	511198,55
90	1343490,86	511206,99
91	1343476,20	511219,22
92	1343469,84	511224,53
93	1343469,61	511270,35
94	1343466,20	511270,35
95	1343466,20	511228,06
96	1343427,67	511265,42
97	1343149,60	511523,62
98	1342934,63	511723,23
99	1342673,50	511965,69
100	1343851,09	510896,07

Документация по планировке территории: ««Проект планировки и проект межевания территории для строительства местного проезда автомобильной дороги М-5 "Урал" (Подъезд к городу Оренбург), входящих в состав транспортного коридора Европа - Западный Китай». Тоцкий район. Тоцкий сельсовет»

101	1343847,15	510891,38
102	1343819,72	510912,94
103	1343824,16	510917,49
1	1342668,67	511957,96

Условный номер земельного участка - 56:32:0000000:3У18		
Площадь земельного участка 56550 м2		
Обозначение характерных точек границ	Координаты, м	
	X	Y
1	1346900,10	509733,32
2	1346974,33	509724,42
3	1346839,37	509749,89
4	1346442,43	509834,28
5	1346177,80	509888,77
6	1346063,52	509916,13
7	1346032,35	509924,61
8	1345887,42	509967,55
9	1345885,74	509960,25
10	1345860,69	509969,04
11	1345863,61	509975,80
12	1345188,33	510209,93
13	1345186,31	510203,44
14	1345160,01	510212,13
15	1345161,67	510218,39
16	1345099,35	510238,16
17	1345078,37	510245,26
18	1345075,71	510239,15
19	1345063,41	510243,88
20	1345065,79	510249,51
21	1344584,96	510412,09
22	1344416,60	510471,04
23	1344336,24	510502,20
24	1344252,06	510543,55
25	1344212,83	510566,24
26	1344155,16	510604,83
27	1344065,25	510673,11
28	1343905,27	510796,20
29	1343822,06	510861,29
30	1343818,86	510857,58
31	1343793,84	510877,52
32	1343796,67	510881,15
33	1343653,15	510993,40
34	1343595,48	511040,89
35	1343536,10	511097,51
36	1343518,29	511112,67
37	1343511,37	511110,60
38	1343504,76	511118,39
39	1343508,01	511122,32
40	1343170,60	511432,90

Документация по планировке территории: ««Проект планировки и проект межевания территории для строительства местного проезда автомобильной дороги М-5 "Урал" (Подъезд к городу Оренбург), входящих в состав транспортного коридора Европа - Западный Китай». Тощкий район. Тощкий сельсовет»

41	1343104,66	511495,24
42	1343101,37	511492,38
43	1343075,08	511517,08
44	1343067,94	511520,37
45	1343035,45	511546,26
46	1343010,46	511568,91
47	1342952,35	511612,86
48	1342886,94	511659,25
49	1342831,92	511696,29
50	1342879,65	511650,55
51	1342888,03	511644,75
52	1342904,25	511633,38
53	1342920,40	511621,90
54	1342936,47	511610,32
55	1342952,46	511598,62
56	1342968,37	511586,82
57	1342984,20	511574,92
58	1342999,95	511562,91
59	1343015,63	511550,79
60	1343031,22	511538,58
61	1343046,73	511526,25
62	1343062,16	511513,83
63	1343077,50	511501,30
64	1343092,76	511488,67
65	1343099,66	511482,88
66	1343107,73	511476,00
67	1343193,90	511395,55
68	1343266,44	511327,41
69	1343332,18	511265,76
70	1343467,16	511139,69
71	1343468,79	511024,80
72	1343474,80	511002,55
73	1343479,11	511002,61
74	1343477,29	511130,22
75	1343486,84	511121,30
76	1343487,62	511112,64
77	1343494,98	511105,10
78	1343500,10	511091,03
79	1343509,50	511094,45
80	1343507,94	511098,72
81	1343513,89	511098,11
82	1343679,07	510956,72
83	1343761,32	510893,53
84	1343821,79	510846,56
85	1343887,17	510795,48
86	1344026,60	510686,54
87	1344056,29	510663,20
88	1344068,12	510653,91
89	1344080,00	510644,62
90	1344091,97	510635,32

Документация по планировке территории: ««Проект планировки и проект межевания территории для строительства местного проезда автомобильной дороги М-5 "Урал" (Подъезд к городу Оренбург), входящих в состав транспортного коридора Европа - Западный Китай». Тоцкий район. Тоцкий сельсовет»

91	1344104,04	510626,06
92	1344116,22	510616,85
93	1344128,54	510607,72
94	1344141,00	510598,69
95	1344154,27	510589,34
96	1344252,15	510529,17
97	1344356,10	510480,21
98	1344371,19	510474,22
99	1344385,57	510468,74
100	1344399,95	510463,43
101	1344414,33	510458,28
102	1344428,68	510453,25
103	1344443,01	510448,33
104	1344457,30	510443,47
105	1344471,54	510438,67
106	1344519,36	510422,54
107	1344666,98	510372,11
108	1344752,85	510342,40
109	1344989,53	510261,35
110	1345049,75	510240,94
111	1345054,01	510234,36
112	1345077,78	510226,61
113	1345083,54	510229,48
114	1345435,34	510110,23
115	1345580,48	510060,62
116	1345845,48	509969,27
117	1345863,90	509964,22
118	1345862,44	509958,86
119	1345886,16	509950,99
120	1345888,33	509957,53
121	1346201,45	509871,71
122	1346283,21	509854,87
123	1346492,42	509811,02
124	1346690,17	509768,83
125	1346807,65	509744,42
126	1343474,14	511008,03
127	1343476,78	511008,06
128	1343476,81	511005,41
129	1343474,17	511005,39
1	1346900,10	509733,32

Условный номер земельного участка - 56:32:0000000:1787:3У19		
Площадь земельного участка 216 м2		
Обозначение характерных точек границ	Координаты, м	
	X	Y
1	1343847,15	510891,38
2	1343819,72	510912,94
3	1343824,16	510917,49
4	1343851,09	510896,07

Документация по планировке территории: ««Проект планировки и проект межевания территории для строительства местного проезда автомобильной дороги М-5 "Урал" (Подъезд к городу Оренбург), входящих в состав транспортного коридора Европа - Западный Китай». Тоцкий район. Тоцкий сельсовет»

1	1343847,15	510891,38
---	------------	-----------

Условный номер земельного участка - 56:32:2110004:3У1		
Площадь земельного участка 217 м2		
Обозначение характерных точек границ	Координаты, м	
	X	Y
1	1347053,71	509714,91
2	1347027,29	509718,08
3	1346987,73	509722,82
4	1346974,38	509724,41
5	1347029,02	509714,11
6	1347051,52	509709,35
1	1347053,71	509714,91

Условный номер земельного участка - 56:32:2110004:67:3У1		
Площадь земельного участка 364 м2		
Обозначение характерных точек границ	Координаты, м	
	X	Y
1	1346900,10	509733,32
2	1346807,65	509744,42
3	1346897,46	509725,76
1	1346900,10	509733,32

Условный номер земельного участка - 56:32:2110004:65:3У1		
Площадь земельного участка 2029 м2		
Обозначение характерных точек границ	Координаты, м	
	X	Y
1	1346974,40	509724,41
2	1346974,21	509724,44
3	1346900,10	509733,32
4	1346897,46	509725,76
5	1346951,72	509714,49
6	1347045,54	509694,18
7	1347051,51	509709,35
8	1347029,02	509714,11
1	1346974,40	509724,41

Условный номер земельного участка - 56:32:2110004:56:3У1		
Площадь земельного участка 2738 м2		
Обозначение характерных точек границ	Координаты, м	
	X	Y
1	1347053,71	509714,91
2	1347051,52	509709,35
3	1347045,55	509694,18
4	1347168,05	509667,67
5	1347176,27	509688,07

Документация по планировке территории: ««Проект планировки и проект межевания территории для строительства местного проезда автомобильной дороги М-5 "Урал" (Подъезд к городу Оренбург), входящих в состав транспортного коридора Европа - Западный Китай». Тоцкий район. Тоцкий сельсовет»

1	1347053,71	509714,91
---	------------	-----------

Условный номер земельного участка - 56:32:2110004:57:3У1		
Площадь земельного участка 2482 м2		
Обозначение характерных точек границ	Координаты, м	
	X	Y
1	1347176,27	509688,07
2	1347168,05	509667,67
3	1347275,14	509644,49
4	1347280,85	509643,26
5	1347288,72	509663,44
1	1347176,27	509688,07

Условный номер земельного участка - 56:32:2110004:58:3У1		
Площадь земельного участка 1084 м2		
Обозначение характерных точек границ	Координаты, м	
	X	Y
1	1347288,72	509663,44
2	1347280,85	509643,26
3	1347287,64	509641,79
4	1347332,14	509632,16
5	1347336,76	509652,93
1	1347288,72	509663,44

Условный номер земельного участка - 56:32:2110004:72:3У1		
Площадь земельного участка 76 м2		
Обозначение характерных точек границ	Координаты, м	
	X	Y
1	1347356,25	509638,42
2	1347398,07	509629,47
3	1347362,01	509637,51
4	1347352,87	509639,22
5	1347348,87	509620,67
6	1347352,64	509619,98
1	1347356,25	509638,42

Условный номер земельного участка - 56:32:2110004:70:3У1		
Площадь земельного участка 429 м2		
Обозначение характерных точек границ	Координаты, м	
	X	Y
1	1347352,87	509639,22
2	1347346,64	509640,38
3	1347346,45	509640,42
4	1347336,89	509591,52
5	1347346,71	509589,60
6	1347352,64	509619,98

Документация по планировке территории: ««Проект планировки и проект межевания территории для строительства местного проезда автомобильной дороги М-5 "Урал" (Подъезд к городу Оренбург), входящих в состав транспортного коридора Европа - Западный Китай». Тощкий район. Тощкий сельсовет»

7	1347348,87	509620,67
1	1347352,87	509639,22

Условный номер земельного участка - 56:32:2110004:70:3У2		
Площадь земельного участка 194 м2		
Обозначение характерных точек границ	Координаты, м	
	X	Y
1	1347453,98	509616,14
2	1347453,06	509617,71
3	1347442,20	509619,99
4	1347430,07	509611,26
5	1347435,91	509603,14
1	1347453,98	509616,14

Условный номер земельного участка - 56:32:2107001:3:3У1		
Площадь земельного участка 991 м2		
Обозначение характерных точек границ	Координаты, м	
	X	Y
1	1347496,03	509681,41
2	1347495,11	509679,12
3	1347490,59	509670,69
4	1347485,09	509660,41
5	1347532,96	509649,85
6	1347533,09	509654,88
7	1347533,17	509657,76
8	1347533,81	509667,50
9	1347534,56	509672,27
1	1347496,03	509681,41

Условный номер земельного участка - 56:32:2110004:3У2		
Площадь земельного участка 1295 м2		
Обозначение характерных точек границ	Координаты, м	
	X	Y
1	1347401,79	509636,97
2	1347366,04	509646,50
3	1347354,97	509648,93
4	1347336,76	509652,93
5	1347334,56	509643,06
6	1347346,47	509640,51
7	1347346,45	509640,42
8	1347352,87	509639,22
9	1347362,01	509637,51
10	1347400,29	509628,98
11	1347426,97	509623,18
12	1347453,06	509617,71
13	1347456,90	509611,17
14	1347462,03	509614,49



Документация по планировке территории: ««Проект планировки и проект межевания территории для строительства местного проезда автомобильной дороги М-5 "Урал" (Подъезд к городу Оренбург), входящих в состав транспортного коридора Европа - Западный Китай». Тоцкий район. Тоцкий сельсовет»

15	1347467,73	509611,56
16	1347470,82	509608,49
17	1347471,81	509604,96
18	1347471,81	509601,23
19	1347477,43	509598,98
20	1347482,71	509615,40
21	1347428,20	509629,93
1	1347401,79	509636,97

Условный номер земельного участка - 56:32:0000000:1787:3У20		
Площадь земельного участка 11791 м2		
Обозначение характерных точек границ	Координаты, м	
	X	Y
1	1347482,71	509615,40
2	1347480,78	509600,10
3	1347494,70	509596,48
4	1347499,38	509604,35
5	1347508,05	509604,69
6	1347862,19	509525,76
7	1347970,96	509504,43
8	1347977,93	509504,61
9	1347981,24	509505,85
10	1347985,29	509509,21
11	1347987,80	509513,26
12	1347991,02	509530,55
13	1347990,79	509537,88
14	1347988,47	509541,95
15	1347983,54	509545,98
16	1347978,85	509547,97
17	1347758,91	509596,82
18	1347564,70	509640,71
19	1347948,81	509575,67
20	1347981,77	509566,88
21	1347996,70	509555,45
22	1348001,54	509538,32
23	1347995,83	509505,36
24	1347989,67	509492,18
25	1347973,42	509482,95
26	1347949,69	509484,71
27	1347549,47	509591,76
28	1347501,54	509600,46
29	1347494,26	509592,24
30	1347477,43	509598,98
1	1347482,71	509615,40

Условный номер земельного участка - 56:32:0000000:1787:3У21		
Площадь земельного участка 21572 м2		
Обозначение характерных точек границ	Координаты, м	
	X	Y

Документация по планировке территории: ««Проект планировки и проект межевания территории для строительства местного проезда автомобильной дороги М-5 "Урал" (Подъезд к городу Оренбург), входящих в состав транспортного коридора Европа - Западный Китай». Тощкий район. Тощкий сельсовет»

1	1349774,02	509058,39
2	1349759,27	509071,23
3	1349735,95	509087,73
4	1349704,71	509108,10
5	1349664,60	509133,21
6	1349618,27	509158,06
7	1349563,64	509182,59
8	1349512,88	509203,17
9	1349457,43	509222,40
10	1349422,86	509232,41
11	1349394,85	509240,80
12	1349032,09	509321,54
13	1348636,80	509400,02
14	1348596,57	509408,41
15	1348592,35	509413,06
16	1348591,92	509416,39
17	1348592,18	509424,77
18	1348576,13	509428,45
19	1348571,32	509417,92
20	1348568,03	509417,38
21	1348501,75	509435,35
22	1348458,54	509451,21
23	1348217,31	509499,71
24	1348054,22	509534,81
25	1348047,69	509533,67
26	1348040,11	509529,52
27	1348037,17	509526,70
28	1348030,63	509504,91
29	1348030,89	509497,83
30	1348033,45	509493,55
31	1348036,87	509489,85
32	1348045,97	509485,05
33	1348207,24	509456,72
34	1348565,12	509383,24
35	1348567,86	509380,78
36	1348567,41	509373,01
37	1348582,91	509370,65
38	1348586,91	509378,67
39	1348589,58	509380,63
40	1348585,13	509361,01
41	1348564,04	509365,27
42	1348564,75	509379,15
43	1348266,05	509432,42
44	1348053,39	509462,74
45	1348028,78	509471,09
46	1348019,11	509496,14
47	1348024,83	509536,12
48	1348036,25	509551,06
49	1348056,90	509560,29

Документация по планировке территории: ««Проект планировки и проект межевания территории для строительства местного проезда автомобильной дороги М-5 "Урал" (Подъезд к городу Оренбург), входящих в состав транспортного коридора Европа - Западный Китай». Тоцкий район. Тоцкий сельсовет»

50	1348079,75	509556,33
51	1348439,62	509465,38
52	1348567,40	509424,75
53	1348574,66	509439,26
54	1348594,30	509434,65
55	1348594,21	509414,55
56	1348597,38	509411,30
57	1348611,11	509408,09
58	1348621,68	509405,95
59	1348626,60	509408,30
60	1348633,32	509407,24
61	1348636,22	509403,06
62	1348793,11	509372,46
63	1349052,22	509320,51
64	1349396,57	509244,71
65	1349459,15	509226,31
66	1349514,60	509207,08
67	1349567,05	509187,77
68	1349621,97	509159,57
69	1349666,71	509134,87
70	1349704,56	509111,22
71	1349736,44	509089,58
72	1349759,76	509073,08
73	1349771,66	509064,66
74	1349775,91	509069,66
75	1349792,23	509057,02
1	1349774,02	509058,39

Условный номер земельного участка - 56:32:0000000:1475		
Земли промышленности:ЗУ1		
Площадь земельного участка 150036 м2		
Обозначение характерных точек границ	Координаты, м	
	X	Y
1	1348047,69	509533,67
2	1348054,22	509534,81
3	1348217,31	509499,71
4	1348458,54	509451,21
5	1348501,75	509435,35
6	1348568,03	509417,38
7	1348571,32	509417,92
8	1348576,13	509428,45
9	1348592,18	509424,77
10	1348591,92	509416,39
11	1348592,35	509413,06
12	1348596,57	509408,41
13	1348636,80	509400,02
14	1349032,09	509321,54
15	1349394,85	509240,80
16	1349422,86	509232,41

Документация по планировке территории: ««Проект планировки и проект межевания территории для строительства местного проезда автомобильной дороги М-5 "Урал" (Подъезд к городу Оренбург), входящих в состав транспортного коридора Европа - Западный Китай». Тощкий район. Тощкий сельсовет»

17	1349457,43	509222,40
18	1349512,88	509203,17
19	1349563,64	509182,59
20	1349618,27	509158,06
21	1349664,60	509133,21
22	1349704,71	509108,10
23	1349735,95	509087,73
24	1349759,27	509071,23
25	1349774,02	509058,39
26	1349738,51	509061,06
27	1349810,43	509004,52
28	1349996,32	508800,54
29	1350131,85	508598,58
30	1350116,59	508643,26
31	1350216,53	508494,39
32	1350239,55	508466,25
33	1350260,48	508440,82
34	1350282,56	508414,98
35	1350322,50	508373,25
36	1350368,34	508332,40
37	1350419,90	508290,35
38	1350491,56	508241,50
39	1350551,36	508209,12
40	1350582,92	508195,03
41	1350646,72	508169,60
42	1350722,95	508145,59
43	1350826,33	508123,86
44	1350875,20	508117,85
45	1351334,36	508104,36
46	1351719,14	508095,81
47	1351996,52	508087,70
48	1352233,43	508083,49
49	1352410,28	508081,03
50	1352501,10	508081,45
51	1352510,53	508082,67
52	1352518,18	508085,82
53	1352521,60	508089,90
54	1352526,44	508089,59
55	1352526,56	508067,57
56	1353100,57	508053,41
57	1353100,74	508030,18
58	1352792,24	508037,29
59	1352574,94	508036,29
60	1352566,45	508050,63
61	1352535,69	508050,70
62	1352528,07	508028,56
63	1352500,79	508029,37
64	1352497,74	508037,38
65	1352495,26	508040,00
66	1352480,94	508040,23

Документация по планировке территории: ««Проект планировки и проект межевания территории для строительства местного проезда автомобильной дороги М-5 "Урал" (Подъезд к городу Оренбург), входящих в состав транспортного коридора Европа - Западный Китай». Тощкий район. Тощкий сельсовет»

67	1352480,94	508047,11
68	1352068,44	508061,78
69	1351384,37	508087,08
70	1350921,34	508092,35
71	1350672,13	508132,99
72	1350557,72	508176,36
73	1350520,57	508194,57
74	1350490,05	508208,97
75	1350447,67	508234,10
76	1350392,95	508272,47
77	1350368,75	508292,67
78	1350328,77	508326,31
79	1350310,85	508343,60
80	1350291,28	508361,62
81	1350262,73	508392,24
82	1350195,87	508472,56
83	1350139,26	508552,71
84	1350134,37	508549,63
85	1350119,73	508566,49
86	1350122,53	508574,39
87	1350121,75	508578,12
88	1350113,47	508593,18
89	1350023,99	508730,17
90	1349958,19	508821,88
91	1349888,91	508911,34
92	1349816,01	508983,40
93	1349756,35	509033,55
94	1349681,96	509084,86
95	1349610,13	509124,72
96	1349566,31	509148,77
97	1349480,12	509183,61
98	1349424,53	509201,37
99	1349009,98	509292,17
100	1348644,84	509367,45
101	1348589,58	509380,63
102	1348586,91	509378,67
103	1348582,91	509370,65
104	1348567,41	509373,01
105	1348567,86	509380,78
106	1348565,12	509383,24
107	1348207,24	509456,72
108	1348045,97	509485,05
109	1348036,87	509489,85
110	1348033,45	509493,55
111	1348030,89	509497,83
112	1348030,63	509504,91
113	1348037,17	509526,70
114	1348040,11	509529,52
1	1348047,69	509533,67

Документация по планировке территории: ««Проект планировки и проект межевания территории для строительства местного проезда автомобильной дороги М-5 "Урал" (Подъезд к городу Оренбург), входящих в состав транспортного коридора Европа - Западный Китай». Тоцкий район. Тоцкий сельсовет»

Условный номер земельного участка - 56:32:2107001:3У1		
Площадь земельного участка 723 м2		
Обозначение характерных точек границ	Координаты, м	
	X	Y
1	1347533,09	509654,88
2	1347532,96	509649,85
3	1347564,70	509640,71
4	1347710,39	509616,04
1	1347533,09	509654,88

Условный номер земельного участка - 56:32:2107001:3У2		
Площадь земельного участка 32 м2		
Обозначение характерных точек границ	Координаты, м	
	X	Y
1	1347477,43	509598,98
2	1347476,35	509595,61
3	1347494,26	509592,24
1	1347477,43	509598,98

Условный номер земельного участка - 56:32:2107001:3У3		
Площадь земельного участка 577 м2		
Обозначение характерных точек границ	Координаты, м	
	X	Y
1	1348532,42	509445,67
2	1348531,52	509441,40
3	1348482,44	509451,76
4	1348567,40	509424,75
5	1348573,35	509436,65
1	1348532,42	509445,67

Условный номер земельного участка - 56:32:0000000:3У19		
Площадь земельного участка 18488 м2		
Обозначение характерных точек границ	Координаты, м	
	X	Y
1	1349741,16	509109,17
2	1349675,77	509155,90
3	1349592,63	509193,58
4	1349509,50	509231,26
5	1349507,03	509225,82
6	1349474,00	509237,88
7	1349454,64	509243,48
8	1349436,00	509248,50
9	1349417,37	509253,21
10	1349398,77	509257,66
11	1349380,20	509261,90
12	1349361,68	509265,97

Документация по планировке территории: ««Проект планировки и проект межевания территории для строительства местного проезда автомобильной дороги М-5 "Урал" (Подъезд к городу Оренбург), входящих в состав транспортного коридора Европа - Западный Китай». Тоцкий район. Тоцкий сельсовет»

13	1349343,22	509269,93
14	1349324,82	509273,82
15	1349015,89	509339,12
16	1349015,12	509335,52
17	1348941,79	509351,23
18	1348942,52	509354,63
19	1348663,38	509413,64
20	1348664,04	509416,65
21	1348594,29	509432,03
22	1348594,21	509414,55
23	1348597,38	509411,30
24	1348611,11	509408,09
25	1348621,68	509405,95
26	1348626,60	509408,30
27	1348633,32	509407,24
28	1348636,22	509403,06
29	1348793,11	509372,46
30	1349052,22	509320,51
31	1349396,57	509244,71
32	1349459,15	509226,31
33	1349514,60	509207,08
34	1349567,05	509187,77
35	1349621,97	509159,57
36	1349666,71	509134,87
37	1349704,56	509111,22
38	1349736,44	509089,58
39	1349759,76	509073,08
40	1349771,66	509064,66
41	1349775,91	509069,66
42	1349792,24	509057,02
43	1349808,78	509055,77
44	1349830,66	509037,85
45	1349802,39	509065,42
1	1349741,16	509109,17

Условный номер земельного участка - 56:32:2107001:93:3У1		
Площадь земельного участка 269 м2		
Обозначение характерных точек границ	Координаты, м	
	X	Y
1	1348942,52	509354,63
2	1348941,79	509351,23
3	1349015,12	509335,52
4	1349015,89	509339,12
1	1348942,52	509354,63

Условный номер земельного участка - 56:32:2111001:3У1		
Площадь земельного участка 35360 м2		
Обозначение характерных точек границ	Координаты, м	
	X	Y

Документация по планировке территории: ««Проект планировки и проект межевания территории для строительства местного проезда автомобильной дороги М-5 "Урал" (Подъезд к городу Оренбург), входящих в состав транспортного коридора Европа - Западный Китай». Тощкий район. Тощкий сельсовет»

1	1349815,75	508980,99
2	1349775,72	509015,20
3	1349771,14	509009,97
4	1349744,11	509031,28
5	1349748,14	509035,96
6	1349678,92	509084,54
7	1349609,67	509122,89
8	1349562,40	509145,52
9	1349477,87	509179,52
10	1349421,17	509197,10
11	1349227,97	509241,75
12	1349009,98	509292,17
13	1348644,84	509367,45
14	1348589,58	509380,63
15	1348585,13	509361,01
16	1349311,39	509210,22
17	1349329,67	509206,35
18	1349347,88	509202,45
19	1349365,99	509198,47
20	1349383,98	509194,36
21	1349401,85	509190,09
22	1349419,57	509185,61
23	1349437,15	509180,87
24	1349453,80	509176,06
25	1349549,92	509140,96
26	1349640,58	509095,23
27	1349725,27	509039,22
28	1349802,84	508973,70
29	1349872,76	508898,98
30	1349883,71	508885,54
31	1349894,95	508871,22
32	1349906,01	508856,66
33	1349916,93	508841,90
34	1349927,75	508826,95
35	1349938,50	508811,84
36	1349949,22	508796,61
37	1349959,95	508781,29
38	1350112,56	508563,10
39	1350104,40	508539,52
40	1350123,31	508525,94
41	1350136,72	508528,56
42	1350147,51	508513,15
43	1350158,37	508497,72
44	1350168,51	508490,88
45	1350267,87	508353,19
46	1350341,83	508277,09
47	1350446,34	508218,58
48	1350518,47	508191,24
49	1350488,79	508204,86



Документация по планировке территории: ««Проект планировки и проект межевания территории для строительства местного проезда автомобильной дороги М-5 "Урал" (Подъезд к городу Оренбург), входящих в состав транспортного коридора Европа - Западный Китай». Тощкий район. Тощкий сельсовет»

50	1350448,50	508229,24
51	1350403,34	508260,20
52	1350349,06	508304,31
53	1350283,21	508364,31
54	1350266,43	508381,51
55	1350221,43	508433,27
56	1350191,26	508471,82
57	1350134,37	508549,63
58	1350119,73	508566,49
59	1350117,22	508576,68
60	1350075,19	508642,86
61	1350019,42	508729,57
62	1349953,81	508822,11
63	1349885,70	508911,75
1	1349815,75	508980,99

Условный номер земельного участка - 56:32:0000000:1787:3У22		
Площадь земельного участка 4501 м2		
Обозначение характерных точек границ	Координаты, м	
	X	Y
1	1349888,91	508911,34
2	1349958,19	508821,88
3	1350023,99	508730,17
4	1350113,47	508593,18
5	1350121,75	508578,12
6	1350122,53	508574,39
7	1350119,73	508566,49
8	1350117,22	508576,68
9	1350075,19	508642,86
10	1350019,42	508729,57
11	1349953,81	508822,11
12	1349885,70	508911,75
13	1349815,75	508980,99
14	1349775,72	509015,20
15	1349771,14	509009,97
16	1349744,11	509031,28
17	1349748,14	509035,96
18	1349678,92	509084,54
19	1349609,67	509122,89
20	1349562,40	509145,52
21	1349477,87	509179,52
22	1349421,17	509197,10
23	1349227,97	509241,75
24	1349009,98	509292,17
25	1349424,53	509201,37
26	1349480,12	509183,61
27	1349566,31	509148,77
28	1349610,13	509124,72
29	1349681,96	509084,86

Документация по планировке территории: ««Проект планировки и проект межевания территории для строительства местного проезда автомобильной дороги М-5 "Урал" (Подъезд к городу Оренбург), входящих в состав транспортного коридора Европа - Западный Китай». Тоцкий район. Тоцкий сельсовет»

30	1349756,35	509033,55
31	1349816,01	508983,40
1	1349888,91	508911,34

Условный номер земельного участка - 56:32:2111001:138:3У1		
Площадь земельного участка 17447 м2		
Обозначение характерных точек границ	Координаты, м	
	X	Y
1	1349830,66	509037,85
2	1349808,78	509055,77
3	1349792,24	509057,02
4	1349738,51	509061,06
5	1349810,43	509004,52
6	1349996,32	508800,54
7	1350131,85	508598,58
8	1350103,80	508680,70
9	1350103,80	508680,70
10	1350033,46	508787,42
11	1350032,72	508788,86
12	1350013,20	508818,57
13	1350002,42	508833,96
14	1349991,56	508849,40
15	1349980,56	508864,85
16	1349969,39	508880,28
17	1349958,02	508895,66
18	1349946,39	508910,96
19	1349934,48	508926,14
20	1349924,21	508938,73
21	1349928,17	508942,79
1	1349830,66	509037,85

Условный номер земельного участка - 56:32:2111001:3У2		
Площадь земельного участка 471 м2		
Обозначение характерных точек границ	Координаты, м	
	X	Y
1	1350103,80	508680,70
2	1350112,22	508656,04
3	1350145,31	508605,59
4	1350133,44	508640,33
1	1350103,80	508680,70

Условный номер земельного участка - 56:32:2111001:3У3		
Площадь земельного участка 36982 м2		
Обозначение характерных точек границ	Координаты, м	
	X	Y
1	1352524,73	508096,01
2	1351503,42	508121,18

Документация по планировке территории: ««Проект планировки и проект межевания территории для строительства местного проезда автомобильной дороги М-5 "Урал" (Подъезд к городу Оренбург), входящих в состав транспортного коридора Европа - Западный Китай». Тощкий район. Тощкий сельсовет»

3	1351163,74	508129,90
4	1350982,90	508134,54
5	1350841,27	508144,30
6	1350791,95	508153,39
7	1350791,35	508150,16
8	1350735,15	508160,43
9	1350630,52	508193,63
10	1350530,93	508239,78
11	1350440,31	508296,66
12	1350382,84	508324,06
13	1350274,18	508429,33
14	1350145,31	508605,59
15	1350239,55	508466,25
16	1350260,48	508440,82
17	1350282,56	508414,98
18	1350322,50	508373,25
19	1350368,34	508332,40
20	1350419,90	508290,35
21	1350493,67	508244,93
22	1350553,89	508212,49
23	1350585,45	508198,40
24	1350649,25	508172,97
25	1350725,48	508148,96
26	1350829,29	508128,32
27	1350877,96	508122,39
28	1351107,21	508113,86
29	1351107,42	508120,26
30	1351140,39	508119,41
31	1351139,96	508112,64
32	1351720,21	508100,01
33	1351997,56	508091,31
34	1352233,43	508083,49
35	1352335,66	508082,07
36	1352335,98	508089,51
37	1352365,87	508088,87
38	1352365,62	508083,15
39	1352451,43	508082,72
40	1352456,95	508085,59
41	1352466,17	508085,27
42	1352469,41	508082,23
43	1352501,10	508081,45
44	1352510,53	508082,67
45	1352518,18	508085,82
46	1352521,60	508089,90
47	1352523,01	508092,66
48	1352523,01	508092,66
1	1352524,73	508096,01

Условный номер земельного участка - 56:32:0000000:1787:3У23

Площадь земельного участка 634 м2

Документация по планировке территории: ««Проект планировки и проект межевания территории для строительства местного проезда автомобильной дороги М-5 "Урал" (Подъезд к городу Оренбург), входящих в состав транспортного коридора Европа - Западный Китай». Тоцкий район. Тоцкий сельсовет»

Обозначение характерных точек границ	Координаты, м	
	X	Y
1	1350145,31	508605,59
2	1350239,55	508466,25
3	1350216,53	508494,39
4	1350116,59	508643,26
5	1350116,59	508643,27
6	1350112,23	508656,03
1	1350145,31	508605,59

Условный номер земельного участка - 56:32:0000000:1787:3У24		
Площадь земельного участка 2276 м2		
Обозначение характерных точек границ	Координаты, м	
	X	Y
1	1350139,26	508552,71
2	1350195,87	508472,56
3	1350262,73	508392,24
4	1350291,28	508361,62
5	1350310,85	508343,60
6	1350328,77	508326,31
7	1350368,75	508292,67
8	1350392,95	508272,47
9	1350447,67	508234,10
10	1350490,05	508208,97
11	1350520,57	508194,57
12	1350557,68	508176,37
13	1350518,40	508191,27
14	1350488,79	508204,86
15	1350448,50	508229,24
16	1350403,34	508260,20
17	1350349,06	508304,31
18	1350283,21	508364,31
19	1350266,43	508381,51
20	1350221,43	508433,27
21	1350191,26	508471,82
22	1350134,37	508549,63
1	1350139,26	508552,71

Условный номер земельного участка - 56:32:2111001:166:3У1		
Площадь земельного участка 5627 м2		
Обозначение характерных точек границ	Координаты, м	
	X	Y
1	1350211,43	508535,27
2	1350200,71	508550,50
3	1350189,99	508565,81
4	1350163,74	508598,09
5	1350170,24	508605,51

Документация по планировке территории: ««Проект планировки и проект межевания территории для строительства местного проезда автомобильной дороги М-5 "Урал" (Подъезд к городу Оренбург), входящих в состав транспортного коридора Европа - Западный Китай». Тоцкий район. Тоцкий сельсовет»

6	1350160,38	508619,19
7	1350148,85	508619,34
8	1350133,44	508640,33
9	1350145,31	508605,59
10	1350274,18	508429,33
11	1350382,84	508324,06
12	1350440,31	508296,66
13	1350437,96	508298,14
14	1350402,00	508327,65
15	1350404,09	508330,16
16	1350344,04	508380,21
17	1350342,50	508378,37
18	1350277,12	508448,19
19	1350266,22	508461,58
20	1350254,98	508475,89
21	1350243,92	508490,45
22	1350233,00	508505,22
23	1350222,18	508520,17
1	1350211,43	508535,27

Условный номер земельного участка - 56:32:2111001:167:3У1		
Площадь земельного участка 51503 м2		
Обозначение характерных точек границ	Координаты, м	
	X	Y
1	1352480,94	508040,17
2	1352480,94	508040,23
3	1352480,94	508047,11
4	1352068,44	508061,78
5	1351384,37	508087,08
6	1350921,34	508092,35
7	1350672,13	508132,99
8	1350446,34	508218,58
9	1350410,27	508238,78
10	1350499,86	508182,54
11	1350606,93	508132,92
12	1350719,41	508097,23
13	1350834,65	508076,18
14	1350854,77	508074,01
15	1350873,99	508072,29
16	1350893,16	508070,88
17	1350912,25	508069,73
18	1350931,27	508068,77
19	1350950,22	508067,97
20	1350969,08	508067,27
21	1350987,86	508066,62
22	1350997,74	508066,29
23	1351273,41	508058,18
24	1352480,94	508028,19
1	1352480,94	508040,17

Документация по планировке территории: ««Проект планировки и проект межевания территории для строительства местного проезда автомобильной дороги М-5 "Урал" (Подъезд к городу Оренбург), входящих в состав транспортного коридора Европа - Западный Китай». Тоцкий район. Тоцкий сельсовет»

Условный номер земельного участка - 56:32:0000000:1787:3У25		
Площадь земельного участка 6817 м2		
Обозначение характерных точек границ	Координаты, м	
	X	Y
1	1350419,90	508290,35
2	1350493,67	508244,93
3	1350553,89	508212,49
4	1350585,45	508198,40
5	1350649,25	508172,97
6	1350725,48	508148,96
7	1350829,29	508128,32
8	1350877,96	508122,39
9	1351107,21	508113,86
10	1351107,42	508120,26
11	1351140,39	508119,41
12	1351139,96	508112,64
13	1351720,21	508100,01
14	1351997,56	508091,31
15	1352233,43	508083,49
16	1351996,52	508087,70
17	1351719,14	508095,81
18	1351334,36	508104,36
19	1350875,20	508117,85
20	1350826,33	508123,86
21	1350722,95	508145,59
22	1350646,72	508169,60
23	1350582,92	508195,03
24	1350551,36	508209,12
25	1350491,56	508241,50
1	1350419,90	508290,35

Условный номер земельного участка - 56:32:0000000:1787:3У26		
Площадь земельного участка 442 м2		
Обозначение характерных точек границ	Координаты, м	
	X	Y
1	1352335,66	508082,07
2	1352335,98	508089,51
3	1352365,87	508088,87
4	1352365,62	508083,15
5	1352451,43	508082,72
6	1352456,95	508085,59
7	1352466,17	508085,27
8	1352469,41	508082,23
9	1352501,10	508081,45
10	1352410,28	508081,03
1	1352335,66	508082,07

Условный номер земельного участка - 56:32:2111001:3У4

Документация по планировке территории: ««Проект планировки и проект межевания территории для строительства местного проезда автомобильной дороги М-5 "Урал" (Подъезд к городу Оренбург), входящих в состав транспортного коридора Европа - Западный Китай». Тощкий район. Тощкий сельсовет»

Площадь земельного участка 159 м2		
Обозначение характерных точек границ	Координаты, м	
	X	Y
1	1352500,79	508029,37
2	1352491,40	508036,39
3	1352480,94	508036,83
4	1352480,94	508028,19
5	1352493,11	508027,89
6	1352499,40	508023,18
7	1352501,23	508023,12
1	1352500,79	508029,37

Условный номер земельного участка - 56:32:0000000:1787:3У27		
Площадь земельного участка 80 м2		
Обозначение характерных точек границ	Координаты, м	
	X	Y
1	1352500,79	508029,37
2	1352491,40	508036,39
3	1352480,98	508036,83
4	1352480,94	508040,23
5	1352495,26	508040,00
6	1352497,74	508037,38
1	1352500,79	508029,37

Условный номер земельного участка - 56:32:0000000:1787:3У28		
Площадь земельного участка 7 м2		
Обозначение характерных точек границ	Координаты, м	
	X	Y
1	1352526,44	508089,59
2	1352521,60	508089,90
3	1352523,01	508092,65
1	1352526,44	508089,59

Условный номер земельного участка - 56:32:0000000:1791:3У7		
Площадь земельного участка 372 м2		
Обозначение характерных точек границ	Координаты, м	
	X	Y
1	1352526,44	508089,59
2	1352523,01	508092,66
3	1352530,55	508107,35
4	1352551,58	508100,53
5	1352547,84	508088,21
1	1352526,44	508089,59

Условный номер земельного участка - 56:32:0705001:36:3У1		
Площадь земельного участка 30 м2		

Документация по планировке территории: ««Проект планировки и проект межевания территории для строительства местного проезда автомобильной дороги М-5 "Урал" (Подъезд к городу Оренбург), входящих в состав транспортного коридора Европа - Западный Китай». Тоцкий район. Тоцкий сельсовет»

Обозначение характерных точек границ	Координаты, м	
	X	Y
1	1352569,43	508105,84
2	1352568,21	508103,07
3	1352575,32	508099,93
4	1352577,43	508099,19
5	1352578,59	508101,82
1	1352569,43	508105,84

Условный номер земельного участка - 56:32:0000000:1642:ЗУ1		
Площадь земельного участка 2513 м2		
Обозначение характерных точек границ	Координаты, м	
	X	Y
1	1352671,51	508110,09
2	1352661,58	508108,89
3	1352663,07	508092,60
4	1352600,87	508094,13
5	1352600,85	508093,68
6	1352594,36	508093,29
7	1352591,27	508094,37
8	1352575,49	508094,76
9	1352577,43	508099,19
10	1352575,32	508099,93
11	1352568,21	508103,07
12	1352564,68	508095,02
13	1352550,02	508095,39
14	1352547,84	508088,21
15	1352549,61	508081,52
16	1352559,42	508078,91
17	1352570,78	508079,46
18	1352665,17	508076,33
19	1352693,00	508071,01
20	1352694,35	508087,89
21	1352673,50	508088,41
1	1352671,51	508110,09

Условный номер земельного участка - 56:32:0000000:1558:ЗУ1		
Площадь земельного участка 166 м2		
Обозначение характерных точек границ	Координаты, м	
	X	Y
1	1352528,07	508028,56
2	1352500,79	508029,37
3	1352501,23	508023,12
4	1352527,22	508022,35
1	1352528,07	508028,56

Условный номер земельного участка - 56:32:2111003:27:ЗУ1		
--	--	--



Документация по планировке территории: ««Проект планировки и проект межевания территории для строительства местного проезда автомобильной дороги М-5 "Урал" (Подъезд к городу Оренбург), входящих в состав транспортного коридора Европа - Западный Китай». Тощкий район. Тощкий сельсовет»

Площадь земельного участка 288 м2		
Обозначение характерных точек границ	Координаты, м	
	X	Y
1	1352535,69	508050,70
2	1352566,45	508050,63
3	1352566,45	508041,27
4	1352535,69	508041,34
1	1352535,69	508050,70

Условный номер земельного участка - 56:32:0705001:36:3У2		
Площадь земельного участка 6 м2		
Обозначение характерных точек границ	Координаты, м	
	X	Y
1	1352600,85	508093,68
2	1352600,87	508094,13
3	1352591,27	508094,37
4	1352594,36	508093,29
1	1352600,85	508093,68

Условный номер земельного участка - 56:32:0000000:1787:3У29		
Площадь земельного участка 3083 м2		
Обозначение характерных точек границ	Координаты, м	
	X	Y
1	1352528,07	508028,56
2	1352535,69	508050,70
3	1352535,69	508041,34
4	1352566,45	508041,27
5	1352566,45	508050,63
6	1352574,94	508036,29
7	1352792,24	508037,29
8	1353100,74	508030,18
9	1353100,82	508018,60
10	1353099,34	508018,23
11	1353098,03	508018,30
12	1353075,61	508018,86
13	1353050,82	508026,92
14	1352865,47	508031,28
15	1352576,43	508032,67
16	1352537,52	508033,95
1	1352528,07	508028,56

Условный номер земельного участка - 56:32:0000000:1473:3У1		
Площадь земельного участка 155621 м2		
Обозначение характерных точек границ	Координаты, м	
	X	Y
1	1352526,44	508089,59

Документация по планировке территории: ««Проект планировки и проект межевания территории для строительства местного проезда автомобильной дороги М-5 "Урал" (Подъезд к городу Оренбург), входящих в состав транспортного коридора Европа - Западный Китай». Тощкий район. Тощкий сельсовет»

2	1352547,84	508088,21
3	1352549,61	508081,52
4	1352559,42	508078,91
5	1352570,78	508079,46
6	1352665,17	508076,33
7	1352693,00	508071,01
8	1352763,69	508068,98
9	1352773,12	508071,91
10	1353174,94	508059,12
11	1353504,92	508052,48
12	1353810,02	508045,38
13	1354305,36	508048,71
14	1354703,58	508052,32
15	1355184,04	508057,56
16	1355191,94	508060,36
17	1355197,70	508070,03
18	1355220,02	508069,74
19	1355223,37	508060,31
20	1355232,77	508057,84
21	1355342,62	508060,51
22	1355510,99	508061,59
23	1355783,52	508064,19
24	1356148,46	508066,62
25	1356445,73	508069,04
26	1356643,21	508070,82
27	1356687,12	508068,24
28	1356743,10	508061,42
29	1356817,87	508047,50
30	1356906,63	508023,93
31	1356967,42	508002,93
32	1357022,40	507979,68
33	1357178,53	507899,52
34	1357484,23	507747,12
35	1357532,36	507723,72
36	1357537,95	507719,73
37	1357540,24	507715,11
38	1357539,05	507707,16
39	1357530,32	507689,63
40	1357524,33	507686,56
41	1357518,95	507687,23
42	1357512,80	507689,78
43	1357473,24	507711,38
44	1357159,18	507870,48
45	1357098,85	507902,30
46	1357021,00	507941,99
47	1356959,76	507970,34
48	1356887,81	507995,97
49	1356843,35	508008,50
50	1356778,99	508022,24
51	1356703,63	508034,33

Документация по планировке территории: ««Проект планировки и проект межевания территории для строительства местного проезда автомобильной дороги М-5 "Урал" (Подъезд к городу Оренбург), входящих в состав транспортного коридора Европа - Западный Китай». Тоцкий район. Тоцкий сельсовет»

52	1356639,66	508039,70
53	1356411,62	508037,80
54	1356133,28	508035,05
55	1355800,12	508032,67
56	1355513,98	508027,14
57	1355221,68	508024,26
58	1355220,82	508016,68
59	1355197,07	508016,90
60	1355195,41	508023,41
61	1354703,84	508019,94
62	1354305,99	508015,59
63	1353832,02	508011,20
64	1353513,44	508019,02
65	1353173,43	508028,50
66	1353100,74	508030,18
67	1353100,57	508053,41
68	1352526,56	508067,57
1	1352526,44	508089,59

Условный номер земельного участка - 56:32:2111003:31:3У1		
Площадь земельного участка 651 м2		
Обозначение характерных точек границ	Координаты, м	
	X	Y
1	1352953,85	508021,88
2	1352871,77	508023,92
3	1352796,30	508020,36
4	1352953,70	508016,45
1	1352953,85	508021,88

Условный номер земельного участка - 56:32:2111003:30:3У1		
Площадь земельного участка 784 м2		
Обозначение характерных точек границ	Координаты, м	
	X	Y
1	1353098,03	508018,30
2	1352953,85	508021,88
3	1352953,70	508016,45
4	1353097,98	508012,87
1	1353098,03	508018,30

Условный номер земельного участка - 56:32:0705001:32:3У1		
Площадь земельного участка 10 м2		
Обозначение характерных точек границ	Координаты, м	
	X	Y
1	1352782,33	508123,46
2	1352772,96	508123,16
3	1352782,03	508121,46
4	1352782,45	508119,67

Документация по планировке территории: ««Проект планировки и проект межевания территории для строительства местного проезда автомобильной дороги М-5 "Урал" (Подъезд к городу Оренбург), входящих в состав транспортного коридора Европа - Западный Китай». Тоцкий район. Тоцкий сельсовет»

1	1352782,33	508123,46
---	------------	-----------

Условный номер земельного участка - 56:32:0705001:32:3У2		
Площадь земельного участка 18 м2		
Обозначение характерных точек границ	Координаты, м	
	X	Y
1	1352828,53	508088,17
2	1352799,83	508088,87
3	1352803,78	508087,50
1	1352828,53	508088,17

Условный номер земельного участка - 56:32:0705001:32:3У3		
Площадь земельного участка 661 м2		
Обозначение характерных точек границ	Координаты, м	
	X	Y
1	1353834,66	508106,40
2	1353789,08	508106,91
3	1353773,68	508094,28
4	1353834,36	508094,25
1	1353834,66	508106,40

Условный номер земельного участка - 56:32:2111003:3У1		
Площадь земельного участка 4435 м2		
Обозначение характерных точек границ	Координаты, м	
	X	Y
1	1352865,47	508031,28
2	1352576,43	508032,67
3	1352537,52	508033,95
4	1352528,07	508028,56
5	1352527,22	508022,35
6	1352528,77	508022,31
7	1352536,66	508026,81
8	1352796,30	508020,36
9	1352871,77	508023,92
10	1352953,85	508021,88
11	1353075,62	508018,86
12	1353050,82	508026,92
1	1352865,47	508031,28

Условный номер земельного участка - 56:32:0000000:3У20		
Площадь земельного участка 82068 м2		
Обозначение характерных точек границ	Координаты, м	
	X	Y
1	1356445,73	508069,04
2	1356643,21	508070,82
3	1356687,12	508068,24

Документация по планировке территории: ««Проект планировки и проект межевания территории для строительства местного проезда автомобильной дороги М-5 "Урал" (Подъезд к городу Оренбург), входящих в состав транспортного коридора Европа - Западный Китай». Тощкий район. Тощкий сельсовет»

4	1356743,10	508061,42
5	1356817,87	508047,50
6	1356906,63	508023,93
7	1356967,42	508002,93
8	1357022,40	507979,68
9	1357178,53	507899,52
10	1357484,23	507747,12
11	1357532,36	507723,72
12	1357537,95	507719,73
13	1357533,67	507726,42
14	1357485,57	507749,81
15	1357179,91	507902,18
16	1357118,27	507933,82
17	1357119,38	507941,96
18	1357062,71	507970,97
19	1357058,25	507973,25
20	1357053,79	507975,53
21	1357049,33	507977,81
22	1357044,84	507980,10
23	1357040,36	507982,38
24	1357035,87	507984,66
25	1357031,36	507986,93
26	1357026,84	507989,20
27	1357022,32	507991,46
28	1357017,78	507993,72
29	1357013,23	507995,97
30	1357008,67	507998,20
31	1357004,09	508000,43
32	1356999,50	508002,65
33	1356994,90	508004,84
34	1356990,27	508007,03
35	1356985,63	508009,20
36	1356980,99	508011,35
37	1356976,31	508013,49
38	1356971,63	508015,60
39	1356966,93	508017,69
40	1356962,20	508019,76
41	1356957,46	508021,80
42	1356952,71	508023,82
43	1356905,23	508041,65
44	1356856,89	508057,00
45	1356807,82	508069,83
46	1356808,47	508077,21
47	1356771,76	508083,53
48	1356670,09	508092,45
49	1355913,37	508086,31
50	1355615,74	508083,59
51	1355582,00	508079,24
52	1355220,47	508074,01
53	1355220,47	508078,67

Документация по планировке территории: ««Проект планировки и проект межевания территории для строительства местного проезда автомобильной дороги М-5 "Урал" (Подъезд к городу Оренбург), входящих в состав транспортного коридора Европа - Западный Китай». Тоцкий район. Тоцкий сельсовет»

54	1355197,70	508078,67
55	1355197,70	508073,76
56	1354551,20	508066,62
57	1354541,20	508066,51
58	1354057,35	508061,17
59	1354003,77	508060,72
60	1353950,19	508060,56
61	1353896,62	508060,69
62	1353844,15	508106,29
63	1353834,66	508106,40
64	1353834,36	508094,25
65	1353773,68	508094,28
66	1353735,38	508062,83
67	1353735,25	508062,82
68	1353728,52	508062,96
69	1353721,80	508063,11
70	1353715,07	508063,27
71	1353277,73	508073,46
72	1353267,78	508073,69
73	1353257,82	508073,93
74	1353247,86	508074,17
75	1353198,74	508079,09
76	1352828,53	508088,17
77	1352803,78	508087,50
78	1352799,83	508088,87
79	1352783,43	508089,27
80	1352782,45	508119,67
81	1352782,03	508121,46
82	1352772,96	508123,16
83	1352772,33	508123,14
84	1352773,53	508086,06
85	1352762,86	508086,33
86	1352763,84	508069,03
87	1352773,12	508071,91
88	1353174,94	508059,12
89	1353504,92	508052,48
90	1353810,02	508045,38
91	1354305,36	508048,71
92	1354703,58	508052,32
93	1355184,04	508057,56
94	1355191,94	508060,36
95	1355197,70	508070,03
96	1355220,02	508069,74
97	1355223,37	508060,31
98	1355232,77	508057,84
99	1355342,62	508060,51
100	1355510,99	508061,59
101	1355783,52	508064,19
102	1356148,46	508066,62
103	1355656,40	508062,98

Документация по планировке территории: ««Проект планировки и проект межевания территории для строительства местного проезда автомобильной дороги М-5 "Урал" (Подъезд к городу Оренбург), входящих в состав транспортного коридора Европа - Западный Китай». Тоцкий район. Тоцкий сельсовет»

104	1355623,73	508062,67
105	1355623,77	508070,44
106	1355656,42	508070,30
1	1356445,73	508069,04

Условный номер земельного участка - 56:32:0000000:3У21		
Площадь земельного участка 41396 м2		
Обозначение характерных точек границ	Координаты, м	
	X	Y
1	1357530,32	507689,63
2	1357528,10	507685,37
3	1357527,01	507683,50
4	1357525,76	507681,72
5	1357524,37	507680,06
6	1357522,84	507678,52
7	1357521,18	507677,13
8	1357519,40	507675,88
9	1357518,06	507675,11
10	1357517,85	507683,23
11	1357471,84	507708,72
12	1357439,20	507725,22
13	1357428,38	507709,71
14	1357423,92	507712,14
15	1357393,53	507729,30
16	1357385,17	507734,12
17	1357390,14	507750,06
18	1357328,11	507781,49
19	1357157,80	507867,82
20	1357097,45	507899,65
21	1357095,31	507891,42
22	1356964,91	507954,45
23	1356918,16	507970,46
24	1356892,63	507980,23
25	1356866,77	507989,09
26	1356840,60	507997,02
27	1356819,42	508004,27
28	1356725,61	508017,55
29	1356631,80	508030,82
30	1356442,20	508027,89
31	1356185,39	508023,90
32	1356159,44	508023,51
33	1355227,55	508009,09
34	1355224,56	508009,06
35	1355224,56	508004,12
36	1355212,42	508004,12
37	1355215,57	507984,92
38	1355211,80	507984,30
39	1355211,47	508010,80
40	1355198,80	508010,82

Документация по планировке территории: ««Проект планировки и проект межевания территории для строительства местного проезда автомобильной дороги М-5 "Урал" (Подъезд к городу Оренбург), входящих в состав транспортного коридора Европа - Западный Китай». Тоцкий район. Тоцкий сельсовет»

41	1354847,85	508011,49
42	1354549,67	508009,12
43	1354539,67	508009,04
44	1353975,77	508004,57
45	1353975,82	507996,67
46	1353967,39	507996,72
47	1353967,38	507997,96
48	1353925,40	507996,98
49	1353894,80	507997,17
50	1353893,66	507996,24
51	1353743,58	507992,74
52	1353737,41	507998,13
53	1353713,84	507998,28
54	1353276,19	508008,48
55	1353230,28	508009,58
56	1353097,98	508012,87
57	1353098,03	508018,30
58	1353099,34	508018,23
59	1353100,82	508018,60
60	1353100,74	508030,18
61	1353100,87	508018,66
62	1353127,42	508025,43
63	1353513,44	508019,02
64	1353832,02	508011,20
65	1354158,97	508008,09
66	1354972,90	508017,22
67	1355185,03	508020,99
68	1355198,78	508012,69
69	1355220,83	508012,54
70	1355228,68	508024,32
71	1355221,68	508024,26
72	1355228,69	508024,33
73	1355513,98	508027,14
74	1355800,12	508032,67
75	1356084,27	508034,69
76	1356176,44	508031,38
77	1356639,44	508036,05
78	1356703,41	508030,68
79	1356778,77	508018,59
80	1356832,77	508007,36
81	1356896,88	507989,71
82	1356973,34	507961,39
83	1357098,85	507902,30
84	1357159,18	507870,48
85	1357473,24	507711,38
86	1357512,80	507689,78
87	1357518,95	507687,23
88	1357524,33	507686,56
89	1355624,44	508029,27
90	1355658,95	508029,94



Документация по планировке территории: ««Проект планировки и проект межевания территории для строительства местного проезда автомобильной дороги М-5 "Урал" (Подъезд к городу Оренбург), входящих в состав транспортного коридора Европа - Западный Китай». Тоцкий район. Тоцкий сельсовет»

91	1355659,02	508022,63
92	1355624,64	508022,34
1	1357530,32	507689,63

Условный номер земельного участка - 56:32:0000000:1411:3У1		
Площадь земельного участка 238 м2		
Обозначение характерных точек границ	Координаты, м	
	X	Y
1	1355205,70	507983,29
2	1355211,80	507984,30
3	1355211,47	508010,80
4	1355198,80	508010,82
5	1355199,51	508008,78
6	1355199,56	508004,12
7	1355202,26	508004,12
8	1355205,70	507983,29
1	1355205,70	507983,29

Условный номер земельного участка - 56:32:0000000:1791:3У1		
Площадь земельного участка 522 м2		
Обозначение характерных точек границ	Координаты, м	
	X	Y
1	1353174,94	508059,12
2	1353020,82	508064,03
3	1353068,85	508065,57
4	1353077,35	508071,76
5	1353105,66	508070,53
6	1353112,28	508063,97
1	1353174,94	508059,12

Условный номер земельного участка - 56:32:0000000:1791:3У2		
Площадь земельного участка 1044 м2		
Обозначение характерных точек границ	Координаты, м	
	X	Y
1	1353100,87	508018,66
2	1353100,74	508030,18
3	1353173,43	508028,50
4	1353513,44	508019,02
5	1353127,42	508025,43
1	1353100,87	508018,66

Условный номер земельного участка - 56:32:0705002:12:3У1		
Площадь земельного участка 4100 м2		
Обозначение характерных точек границ	Координаты, м	
	X	Y
1	1353893,66	507996,24

Документация по планировке территории: ««Проект планировки и проект межевания территории для строительства местного проезда автомобильной дороги М-5 "Урал" (Подъезд к городу Оренбург), входящих в состав транспортного коридора Европа - Западный Китай». Тоцкий район. Тоцкий сельсовет»

2	1353743,58	507992,74
3	1353786,69	507955,02
4	1353841,76	507953,92
1	1353893,66	507996,24

Условный номер земельного участка - 56:32:0000000:1791:3У3		
Площадь земельного участка 6530 м2		
Обозначение характерных точек границ	Координаты, м	
	X	Y
1	1354305,99	508015,59
2	1354703,84	508019,94
3	1355195,41	508023,41
4	1355197,07	508016,90
5	1355220,82	508016,68
6	1355221,68	508024,26
7	1355228,68	508024,32
8	1355220,83	508012,54
9	1355198,78	508012,69
10	1355185,03	508020,99
11	1354972,90	508017,22
12	1354158,97	508008,09
13	1353832,02	508011,20
1	1354305,99	508015,59

Условный номер земельного участка - 56:32:0705002:12:3У2		
Площадь земельного участка 26 м2		
Обозначение характерных точек границ	Координаты, м	
	X	Y
1	1353967,38	507997,96
2	1353925,40	507996,98
3	1353967,39	507996,72
1	1353967,38	507997,96

Условный номер земельного участка - 56:32:0000000:1791:3У4		
Площадь земельного участка 246 м2		
Обозначение характерных точек границ	Координаты, м	
	X	Y
1	1355656,40	508062,98
2	1355623,73	508062,67
3	1355623,77	508070,44
4	1355656,42	508070,30
1	1355656,40	508062,98

Условный номер земельного участка - 56:32:0000000:1791:3У5		
Площадь земельного участка 245 м2		
Обозначение характерных точек границ	Координаты, м	
	X	Y

Документация по планировке территории: ««Проект планировки и проект межевания территории для строительства местного проезда автомобильной дороги М-5 "Урал" (Подъезд к городу Оренбург), входящих в состав транспортного коридора Европа - Западный Китай». Тощкий район. Тощкий сельсовет»

1	1355624,44	508029,27
2	1355658,95	508029,94
3	1355659,02	508022,63
4	1355624,64	508022,34
1	1355624,44	508029,27

Условный номер земельного участка - 56:32:0000000:1791:3У6		
Площадь земельного участка 3486 м2		
Обозначение характерных точек границ	Координаты, м	
	X	Y
1	1356084,27	508034,69
2	1356133,28	508035,05
3	1356411,62	508037,80
4	1356639,66	508039,70
5	1356703,63	508034,33
6	1356778,99	508022,24
7	1356843,35	508008,50
8	1356887,81	507995,97
9	1356959,76	507970,34
10	1357021,00	507941,99
11	1357098,85	507902,30
12	1356973,34	507961,39
13	1356896,88	507989,71
14	1356832,77	508007,36
15	1356778,77	508018,59
16	1356703,41	508030,68
17	1356639,44	508036,05
18	1356176,44	508031,38
1	1356084,27	508034,69

Условный номер земельного участка - 56:32:0000000:1494:3У1		
Площадь земельного участка 470 м2		
Обозначение характерных точек границ	Координаты, м	
	X	Y
1	1356670,09	508092,45
2	1356662,18	508093,15
3	1356194,72	508088,88
4	1356194,59	508098,24
5	1356174,60	508097,66
6	1356174,73	508088,70
7	1355913,37	508086,31
8	1356670,09	508092,45
1	1356670,09	508092,45

Условный номер земельного участка - 56:32:0000000:1494:3У2		
Площадь земельного участка 57 м2		
Обозначение характерных	Координаты, м	

Документация по планировке территории: ««Проект планировки и проект межевания территории для строительства местного проезда автомобильной дороги М-5 "Урал" (Подъезд к городу Оренбург), входящих в состав транспортного коридора Европа - Западный Китай». Тощкий район. Тощкий сельсовет»

точек границ	X	Y
1	1356808,74	508080,28
2	1356771,76	508083,53
3	1356808,47	508077,21
1	1356808,74	508080,28

Условный номер земельного участка - 56:32:0000000:1411:3У2		
Площадь земельного участка 260 м2		
Обозначение характерных точек границ	Координаты, м	
	X	Y
1	1356159,44	508023,51
2	1356159,55	508013,54
3	1356185,50	508013,81
4	1356185,39	508023,91
5	1356159,44	508023,51
1	1356159,44	508023,51

Условный номер земельного участка - 56:32:0000000:1538:3У1		
Площадь земельного участка 4174 м2		
Обозначение характерных точек границ	Координаты, м	
	X	Y
1	1357157,80	507867,82
2	1357097,45	507899,65
3	1357095,31	507891,42
4	1357093,72	507884,89
5	1357133,51	507864,52
6	1357205,94	507831,41
7	1357252,73	507807,46
8	1357283,04	507791,63
9	1357313,09	507775,30
10	1357342,86	507758,48
11	1357385,17	507734,12
12	1357390,14	507750,06
13	1357328,11	507781,49
1	1357157,80	507867,82

Условный номер земельного участка - 56:32:0000000:1538:3У2		
Площадь земельного участка 1720 м2		
Обозначение характерных точек границ	Координаты, м	
	X	Y
1	1357439,20	507725,22
2	1357428,38	507709,71
3	1357454,59	507695,47
4	1357485,53	507679,31
5	1357494,55	507674,69
6	1357496,52	507673,79

Документация по планировке территории: ««Проект планировки и проект межевания территории для строительства местного проезда автомобильной дороги М-5 "Урал" (Подъезд к городу Оренбург), входящих в состав транспортного коридора Европа - Западный Китай». Тощкий район. Тощкий сельсовет»

7	1357498,56	507673,06
8	1357500,66	507672,51
9	1357502,80	507672,14
10	1357504,96	507671,97
11	1357507,13	507671,98
12	1357509,29	507672,17
13	1357511,43	507672,56
14	1357513,52	507673,12
15	1357515,56	507673,87
16	1357517,52	507674,79
17	1357518,06	507675,11
18	1357517,85	507683,23
19	1357471,84	507708,72
1	1357439,20	507725,22

Условный номер земельного участка - 56:32:0000000:1474:3У1		
Площадь земельного участка 187015 м2		
Обозначение характерных точек границ	Координаты, м	
	X	Y
1	1357584,82	507685,27
2	1357589,32	507686,67
3	1357595,93	507686,51
4	1357609,42	507681,47
5	1357758,52	507609,50
6	1357813,93	507574,52
7	1357813,56	507570,88
8	1357837,19	507560,13
9	1357846,40	507558,34
10	1357958,87	507510,43
11	1358223,70	507391,82
12	1358281,10	507374,31
13	1358342,01	507361,19
14	1358395,86	507354,42
15	1358518,61	507339,36
16	1358690,47	507326,37
17	1359129,38	507323,30
18	1359137,17	507323,69
19	1359139,81	507325,71
20	1359145,46	507335,84
21	1359161,58	507335,20
22	1359166,46	507325,77
23	1359172,18	507322,90
24	1359358,81	507320,15
25	1359618,15	507317,58
26	1359628,76	507323,73
27	1359642,27	507323,57
28	1359650,57	507316,54
29	1359725,58	507315,26
30	1360002,41	507312,27

Документация по планировке территории: ««Проект планировки и проект межевания территории для строительства местного проезда автомобильной дороги М-5 "Урал" (Подъезд к городу Оренбург), входящих в состав транспортного коридора Европа - Западный Китай». Тоцкий район. Тоцкий сельсовет»

31	1360502,50	507306,00
32	1360807,23	507302,44
33	1361101,16	507296,20
34	1361103,36	507303,70
35	1361116,55	507303,47
36	1361119,54	507296,30
37	1361153,74	507295,78
38	1361250,99	507295,57
39	1361638,38	507287,71
40	1361959,66	507284,46
41	1362072,29	507283,19
42	1362078,42	507292,00
43	1362094,96	507292,85
44	1362101,10	507283,76
45	1362106,19	507281,99
46	1362256,28	507281,41
47	1362265,58	507285,29
48	1362282,83	507284,44
49	1362298,45	507278,91
50	1362396,98	507276,66
51	1362845,77	507270,86
52	1363088,52	507265,97
53	1363088,07	507234,07
54	1362855,06	507237,66
55	1362409,28	507245,05
56	1362293,21	507244,13
57	1362280,20	507242,47
58	1362267,52	507242,43
59	1362245,34	507245,93
60	1362106,61	507246,27
61	1362105,04	507245,60
62	1362102,96	507232,90
63	1362078,33	507233,45
64	1362077,81	507246,28
65	1362075,06	507249,33
66	1361953,40	507251,78
67	1361603,78	507257,51
68	1361150,65	507264,06
69	1360836,93	507269,41
70	1360514,45	507274,33
71	1360003,45	507280,68
72	1359711,42	507282,40
73	1359363,31	507284,88
74	1359326,30	507287,51
75	1359323,27	507278,77
76	1359303,57	507278,10
77	1359298,99	507285,42
78	1359098,03	507288,12
79	1358664,89	507295,87
80	1358543,13	507305,75

Документация по планировке территории: ««Проект планировки и проект межевания территории для строительства местного проезда автомобильной дороги М-5 "Урал" (Подъезд к городу Оренбург), входящих в состав транспортного коридора Европа - Западный Китай». Тоцкий район. Тоцкий сельсовет»

81	1358542,95	507312,95
82	1358372,23	507344,00
83	1358292,65	507343,32
84	1358283,75	507345,10
85	1358217,62	507365,74
86	1358153,11	507371,60
87	1358117,91	507387,11
88	1358060,44	507410,91
89	1358029,29	507425,74
90	1358025,60	507433,98
91	1357976,77	507453,22
92	1357945,58	507457,79
93	1357926,01	507471,12
94	1357921,93	507482,62
95	1357825,29	507526,69
96	1357788,58	507542,26
97	1357580,18	507655,04
98	1357575,09	507660,77
99	1357574,42	507665,41
1	1357584,82	507685,27

Условный номер земельного участка - 56:32:0702001:3У1		
Площадь земельного участка 1027 м2		
Обозначение характерных точек границ	Координаты, м	
	X	Y
1	1357580,18	507655,04
2	1357575,09	507660,77
3	1357574,42	507665,41
4	1357572,97	507662,55
5	1357572,07	507660,57
6	1357571,34	507658,51
7	1357570,80	507656,41
8	1357570,44	507654,26
9	1357570,27	507652,09
10	1357570,29	507649,91
11	1357570,50	507647,75
12	1357570,90	507645,61
13	1357571,13	507644,77
14	1357578,75	507652,40
15	1357787,28	507539,55
16	1357842,12	507514,87
17	1357843,68	507518,30
18	1357825,29	507526,69
19	1357788,58	507542,26
1	1357580,18	507655,04

Условный номер земельного участка - 56:32:0702001:3У2	
Площадь земельного участка 630 м2	
Обозначение характерных	Координаты, м

Документация по планировке территории: ««Проект планировки и проект межевания территории для строительства местного проезда автомобильной дороги М-5 "Урал" (Подъезд к городу Оренбург), входящих в состав транспортного коридора Европа - Западный Китай». Тощкий район. Тощкий сельсовет»

точек границ	X	Y
1	1357645,75	507666,89
2	1357598,73	507689,44
3	1357590,62	507689,46
4	1357584,82	507685,27
5	1357589,32	507686,67
6	1357595,93	507686,51
7	1357609,42	507681,47
8	1357758,52	507609,50
9	1357813,93	507574,52
10	1357759,98	507612,13
1	1357645,75	507666,89

Условный номер земельного участка - 56:32:0000000:1538:3У3		
Площадь земельного участка 3474 м2		
Обозначение характерных точек границ	Координаты, м	
	X	Y
1	1357578,75	507652,40
2	1357571,13	507644,77
3	1357571,48	507643,51
4	1357572,24	507641,47
5	1357573,17	507639,50
6	1357574,28	507637,63
7	1357575,54	507635,85
8	1357576,95	507634,20
9	1357578,50	507632,67
10	1357580,18	507631,28
11	1357581,97	507630,05
12	1357583,86	507628,97
13	1357588,41	507626,65
14	1357619,61	507611,00
15	1357651,06	507595,87
16	1357682,76	507581,25
17	1357736,05	507557,21
18	1357767,11	507542,90
19	1357797,93	507528,07
20	1357828,50	507512,74
21	1357839,23	507507,42
22	1357842,12	507514,87
23	1357842,12	507514,87
24	1357842,12	507514,87
25	1357842,12	507514,87
26	1357787,28	507539,55
1	1357578,75	507652,40

Условный номер земельного участка - 56:32:0000000:1538:3У4	
Площадь земельного участка 78 м2	
Обозначение характерных	Координаты, м



Документация по планировке территории: ««Проект планировки и проект межевания территории для строительства местного проезда автомобильной дороги М-5 "Урал" (Подъезд к городу Оренбург), входящих в состав транспортного коридора Европа - Западный Китай». Тощкий район. Тощкий сельсовет»

точек границ	X	Y
1	1357928,41	507465,75
2	1357922,76	507469,56
3	1357917,43	507455,82
4	1357920,93	507453,65
1	1357928,41	507465,75

Условный номер земельного участка - 56:32:0000000:1538:3У5		
Площадь земельного участка 186 м2		
Обозначение характерных точек границ	Координаты, м	
	X	Y
1	1357975,99	507450,30
2	1357945,58	507454,76
3	1357973,42	507438,41
1	1357975,99	507450,30

Условный номер земельного участка - 56:32:0000000:1538:3У6		
Площадь земельного участка 4559 м2		
Обозначение характерных точек границ	Координаты, м	
	X	Y
1	1358152,37	507368,65
2	1358116,76	507384,34
3	1358059,22	507408,17
4	1358022,74	507425,55
5	1358019,14	507411,56
6	1358024,28	507408,55
7	1358028,74	507406,26
8	1358033,20	507403,98
9	1358037,66	507401,70
10	1358042,15	507399,41
11	1358046,65	507397,13
12	1358051,14	507394,85
13	1358055,67	507392,56
14	1358060,19	507390,29
15	1358064,73	507388,02
16	1358069,29	507385,75
17	1358073,86	507383,50
18	1358078,43	507381,25
19	1358083,04	507379,01
20	1358087,66	507376,79
21	1358092,28	507374,58
22	1358096,93	507372,38
23	1358101,60	507370,19
24	1358106,27	507368,03
25	1358110,98	507365,88
26	1358115,70	507363,75
27	1358120,44	507361,65

Документация по планировке территории: ««Проект планировки и проект межевания территории для строительства местного проезда автомобильной дороги М-5 "Урал" (Подъезд к городу Оренбург), входящих в состав транспортного коридора Европа - Западный Китай». Тоцкий район. Тоцкий сельсовет»

28	1358125,20	507359,56
29	1358129,98	507357,50
30	1358134,77	507355,47
31	1358171,03	507342,28
32	1358278,31	507343,20
33	1358217,03	507362,78
1	1358152,37	507368,65

Условный номер земельного участка - 56:32:0000000:3У21		
Площадь земельного участка 129 м2		
Обозначение характерных точек границ	Координаты, м	
	X	Y
1	1357954,54	507526,97
2	1357947,34	507515,34
3	1357956,65	507511,38
4	1357963,04	507521,71
1	1357954,54	507526,97

Условный номер земельного участка - 56:32:0000000:3У22		
Площадь земельного участка 1789 м2		
Обозначение характерных точек границ	Координаты, м	
	X	Y
1	1357976,77	507453,22
2	1357945,58	507457,79
3	1357926,01	507471,12
4	1357921,93	507482,62
5	1357922,41	507475,05
6	1357912,43	507458,91
7	1357917,43	507455,82
8	1357922,76	507469,56
9	1357928,41	507465,75
10	1357928,48	507465,85
11	1357945,58	507454,76
12	1357975,99	507450,30
13	1357973,42	507438,41
14	1358019,14	507411,56
15	1358022,74	507425,55
16	1358059,22	507408,17
17	1358116,76	507384,34
18	1358152,37	507368,65
19	1358217,03	507362,78
20	1358153,11	507371,60
21	1358117,91	507387,11
22	1358060,44	507410,91
23	1358029,29	507425,74
24	1358025,60	507433,98
1	1357976,77	507453,22

Условный номер земельного участка - 56:32:0000000:3У23		
Площадь земельного участка 11342 м2		
Обозначение характерных точек границ	Координаты, м	
	X	Y
1	1359142,15	507366,32
2	1359142,15	507366,33
3	1359133,38	507366,32
4	1359122,00	507339,95
5	1358701,06	507344,94
6	1358692,84	507345,16
7	1358684,61	507345,40
8	1358676,39	507345,63
9	1358668,12	507345,88
10	1358659,85	507346,14
11	1358651,58	507346,42
12	1358643,35	507346,72
13	1358635,13	507347,04
14	1358626,90	507347,39
15	1358618,72	507347,77
16	1358610,54	507348,18
17	1358602,36	507348,62
18	1358390,70	507357,21
19	1358518,91	507342,15
20	1358690,47	507326,37
21	1359129,38	507323,30
22	1359137,17	507323,69
23	1359139,81	507325,71
1	1359142,15	507366,32

Условный номер земельного участка - 56:32:0000000:3У24		
Площадь земельного участка 51821 м2		
Обозначение характерных точек границ	Координаты, м	
	X	Y
1	1362078,33	507233,45
2	1362077,81	507246,28
3	1362075,06	507249,33
4	1361953,40	507251,78
5	1361603,78	507257,51
6	1361427,85	507260,02
7	1361399,47	507250,27
8	1361366,97	507250,56
9	1361329,51	507261,47
10	1361150,65	507264,06
11	1361122,93	507262,29
12	1361120,86	507257,86
13	1361105,54	507258,58
14	1361102,02	507264,85
15	1360836,93	507269,41

Документация по планировке территории: ««Проект планировки и проект межевания территории для строительства местного проезда автомобильной дороги М-5 "Урал" (Подъезд к городу Оренбург), входящих в состав транспортного коридора Европа - Западный Китай». Тощкий район. Тощкий сельсовет»

16	1360514,45	507274,33
17	1360003,45	507280,68
18	1359711,42	507282,40
19	1359363,31	507284,88
20	1359326,30	507287,51
21	1359323,27	507278,77
22	1359303,57	507278,10
23	1359298,99	507285,42
24	1359098,03	507288,12
25	1358664,89	507295,87
26	1358581,75	507299,68
27	1358509,81	507307,33
28	1358387,62	507323,27
29	1358278,31	507343,20
30	1358377,71	507319,64
31	1358418,39	507317,16
32	1358530,26	507302,33
33	1358527,98	507287,18
34	1358537,85	507288,53
35	1358547,61	507290,52
36	1358557,22	507293,14
37	1358704,58	507288,53
38	1359296,65	507273,17
39	1359296,65	507270,00
40	1359306,81	507269,68
41	1359306,81	507268,32
42	1359321,65	507268,32
43	1359321,65	507272,89
44	1359342,38	507272,65
45	1360160,33	507261,77
46	1360160,33	507262,21
47	1360602,81	507255,14
48	1361113,63	507246,99
49	1361113,58	507244,03
50	1361137,96	507244,03
51	1361138,00	507247,13
52	1361603,24	507241,88
53	1362077,07	507232,93
54	1362102,87	507232,54
55	1362102,96	507232,90
56	1359651,95	507282,82
57	1359652,10	507276,42
58	1359617,29	507277,29
59	1359617,29	507283,07
1	1362078,33	507233,45

Условный номер земельного участка - 56:32:0000000:1546:3У1		
Площадь земельного участка 645 м2		
Обозначение характерных точек границ	Координаты, м	
	X	Y

Документация по планировке территории: ««Проект планировки и проект межевания территории для строительства местного проезда автомобильной дороги М-5 "Урал" (Подъезд к городу Оренбург), входящих в состав транспортного коридора Европа - Западный Китай». Тощкий район. Тощкий сельсовет»

1	1359142,15	507366,32
2	1359161,23	507366,37
3	1359161,30	507357,54
4	1359161,44	507348,64
5	1359161,58	507335,20
6	1359145,46	507335,84
7	1359139,81	507325,71
1	1359142,15	507366,32

Условный номер земельного участка - 56:32:0000000:1284:3У1		
Площадь земельного участка 8260 м2		
Обозначение характерных точек границ	Координаты, м	
	X	Y
1	1358418,39	507317,16
2	1358377,71	507319,64
3	1358278,31	507343,20
4	1358171,03	507342,28
5	1358212,05	507327,36
6	1358291,72	507306,99
7	1358373,00	507294,55
8	1358378,19	507294,03
9	1358383,37	507293,55
10	1358388,56	507293,09
11	1358393,72	507292,67
12	1358398,88	507292,27
13	1358404,05	507291,89
14	1358409,18	507291,55
15	1358414,32	507291,22
16	1358419,47	507290,92
17	1358424,58	507290,64
18	1358429,70	507290,37
19	1358434,81	507290,13
20	1358439,90	507289,90
21	1358445,00	507289,69
22	1358450,09	507289,49
23	1358455,15	507289,30
24	1358460,22	507289,12
25	1358465,28	507288,96
26	1358470,32	507288,80
27	1358475,36	507288,64
28	1358480,40	507288,50
29	1358485,41	507288,36
30	1358490,42	507288,22
31	1358495,43	507288,08
32	1358527,98	507287,18
33	1358530,26	507302,33
1	1358418,39	507317,16

Условный номер земельного участка - 56:32:0000000:1791:3У8		
Площадь земельного участка 3813 м2		
Обозначение характерных точек границ	Координаты, м	
	X	Y
1	1358387,62	507323,27
2	1358278,31	507343,20
3	1358217,03	507362,78
4	1358153,11	507371,60
5	1358217,62	507365,74
6	1358283,75	507345,10
7	1358292,64	507343,32
8	1358372,23	507344,00
9	1358542,95	507312,95
10	1358543,13	507305,75
11	1358664,89	507295,87
12	1358581,75	507299,68
13	1358509,81	507307,33
1	1358387,62	507323,27

Условный номер земельного участка - 56:32:0000000:1791:3У9		
Площадь земельного участка 613 м2		
Обозначение характерных точек границ	Координаты, м	
	X	Y
1	1358690,47	507326,37
2	1358518,61	507339,36
3	1358395,86	507354,42
4	1358342,01	507361,19
5	1358390,70	507357,21
6	1358518,91	507342,15
1	1358690,47	507326,37

Условный номер земельного участка - 56:32:0000000:1494:3У3		
Площадь земельного участка 15 м2		
Обозначение характерных точек границ	Координаты, м	
	X	Y
1	1359306,81	507269,68
2	1359296,65	507270,00
3	1359296,65	507268,32
4	1359306,81	507268,32
1	1359306,81	507269,68

Условный номер земельного участка - 56:32:0000000:1791:3У10		
Площадь земельного участка 57 м2		
Обозначение характерных точек границ	Координаты, м	
	X	Y
1	1359199,97	507322,57

Документация по планировке территории: ««Проект планировки и проект межевания территории для строительства местного проезда автомобильной дороги М-5 "Урал" (Подъезд к городу Оренбург), входящих в состав транспортного коридора Европа - Западный Китай». Тощкий район. Тощкий сельсовет»

2	1359172,18	507322,90
3	1359189,29	507326,00
4	1359196,17	507325,86
1	1359199,97	507322,57

Условный номер земельного участка - 56:32:0702001:3У25		
Площадь земельного участка 33633 м2		
Обозначение характерных точек границ	Координаты, м	
	X	Y
1	1361119,82	507319,05
2	1361115,65	507319,17
3	1361115,58	507314,10
4	1360327,60	507325,74
5	1359343,12	507337,65
6	1359184,88	507339,53
7	1359175,14	507357,39
8	1359161,30	507357,54
9	1359161,44	507348,64
10	1359161,58	507335,20
11	1359166,46	507325,77
12	1359172,18	507322,90
13	1359189,29	507326,00
14	1359196,17	507325,86
15	1359199,97	507322,57
16	1359200,06	507322,49
17	1359358,81	507320,15
18	1359618,15	507317,58
19	1359628,76	507323,73
20	1359642,27	507323,57
21	1359650,57	507316,54
22	1359725,58	507315,26
23	1360002,41	507312,27
24	1360502,50	507306,00
25	1360807,23	507302,44
26	1361101,16	507296,20
27	1361103,36	507303,70
28	1361116,55	507303,47
1	1361119,82	507319,05

Условный номер земельного участка - 56:32:0000000:1791:3У11		
Площадь земельного участка 211 м2		
Обозначение характерных точек границ	Координаты, м	
	X	Y
1	1359651,95	507282,82
2	1359652,10	507276,42
3	1359617,29	507277,29
4	1359617,29	507283,07
1	1359651,95	507282,82

Документация по планировке территории: ««Проект планировки и проект межевания территории для строительства местного проезда автомобильной дороги М-5 "Урал" (Подъезд к городу Оренбург), входящих в состав транспортного коридора Европа - Западный Китай». Тощкий район. Тощкий сельсовет»

Условный номер земельного участка - 56:32:0000000:1791:3У12		
Площадь земельного участка 150 м2		
Обозначение характерных точек границ	Координаты, м	
	X	Y
1	1361102,02	507264,85
2	1361150,65	507264,06
3	1361122,93	507262,29
4	1361120,86	507257,86
5	1361105,54	507258,58
1	1361102,02	507264,85

Условный номер земельного участка - 56:32:0000000:1791:3У13		
Площадь земельного участка 1575 м2		
Обозначение характерных точек границ	Координаты, м	
	X	Y
1	1361638,38	507287,71
2	1361250,99	507295,57
3	1361327,69	507297,42
4	1361366,23	507307,07
5	1361395,27	507306,78
6	1361427,57	507295,92
1	1361638,38	507287,71

Условный номер земельного участка - 56:32:0000000:1791:3У14		
Площадь земельного участка 672 м2		
Обозначение характерных точек границ	Координаты, м	
	X	Y
1	1361329,51	507261,47
2	1361427,85	507260,02
3	1361399,47	507250,27
4	1361366,97	507250,56
1	1361329,51	507261,47

Условный номер земельного участка - 56:32:0000000:1845:3У1		
Площадь земельного участка 27470 м2		
Обозначение характерных точек границ	Координаты, м	
	X	Y
1	1361366,23	507307,07
2	1361395,27	507306,78
3	1361427,57	507295,92
4	1361638,38	507287,71
5	1361959,66	507284,46
6	1362072,29	507283,19
7	1362078,42	507292,00
8	1362094,96	507292,85
9	1362101,10	507283,76



Документация по планировке территории: ««Проект планировки и проект межевания территории для строительства местного проезда автомобильной дороги М-5 "Урал" (Подъезд к городу Оренбург), входящих в состав транспортного коридора Европа - Западный Китай». Тощкий район. Тощкий сельсовет»

10	1362106,19	507281,99
11	1362225,61	507281,55
12	1362260,81	507292,95
13	1362287,95	507292,43
14	1362306,69	507283,26
15	1363088,59	507271,64
16	1363088,74	507284,03
17	1362336,74	507294,75
18	1362312,66	507295,10
19	1362288,58	507295,48
20	1362264,51	507295,87
21	1362100,06	507298,61
22	1362100,06	507303,31
23	1362075,07	507304,05
24	1362075,07	507299,03
25	1361604,26	507306,88
26	1361140,50	507313,73
27	1361140,64	507318,43
28	1361119,82	507319,05
29	1361116,55	507303,47
30	1361119,54	507296,30
31	1361153,74	507295,78
32	1361250,99	507295,57
33	1361327,69	507297,42
1	1361366,23	507307,07

Условный номер земельного участка - 56:32:0000000:1435:3У1		
Площадь земельного участка 99 м2		
Обозначение характерных точек границ	Координаты, м	
	X	Y
1	1362102,87	507232,54
2	1362077,07	507232,93
3	1362077,01	507228,82
4	1362102,01	507228,82
1	1362102,87	507232,54


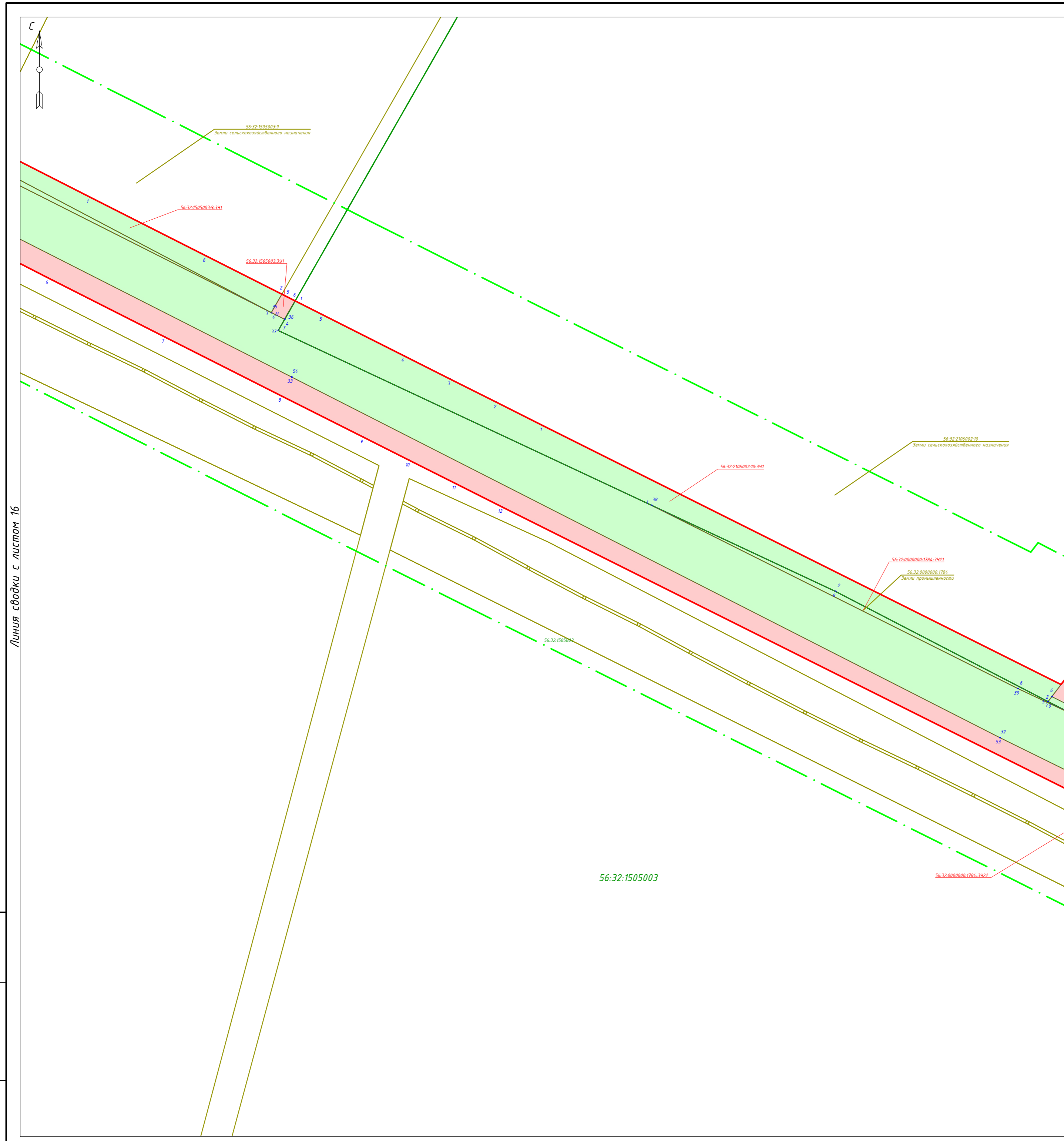
Условный номер земельного участка - 56:32:0000000:1791:3У15		
Площадь земельного участка 4398 м2		
Обозначение характерных точек границ	Координаты, м	
	X	Y
1	1362225,61	507281,55
2	1362260,81	507292,95
3	1362287,95	507292,43
4	1362306,69	507283,26
5	1363088,59	507271,64
6	1363088,52	507265,97
7	1362845,77	507270,86
8	1362396,98	507276,66

Документация по планировке территории: ««Проект планировки и проект межевания территории для строительства местного проезда автомобильной дороги М-5 "Урал" (Подъезд к городу Оренбург), входящих в состав транспортного коридора Европа - Западный Китай». Тоцкий район. Тоцкий сельсовет»

9	1362298,45	507278,91
10	1362282,83	507284,44
11	1362265,58	507285,29
12	1362256,28	507281,41
1	1362225,61	507281,55

Условный номер земельного участка - 56:32:0000000:1791:3У16		
Площадь земельного участка 1943 м2		
Обозначение характерных точек границ	Координаты, м	
	X	Y
1	1362245,34	507245,93
2	1362267,52	507242,43
3	1362280,20	507242,47
4	1362293,21	507244,13
5	1362409,28	507245,05
6	1362515,79	507243,28
7	1362425,74	507241,62
8	1362296,11	507231,93
9	1362246,57	507232,87
10	1362210,86	507246,01
1	1362245,34	507245,93

Условный номер земельного участка - 56:32:0702001:3У1		
Площадь земельного участка 13396 м2		
Обозначение характерных точек границ	Координаты, м	
	X	Y
1	1363088,07	507234,07
2	1362855,06	507237,66
3	1362515,91	507243,28
4	1362425,74	507241,62
5	1362296,11	507231,93
6	1362246,57	507232,87
7	1362210,85	507246,01
8	1362106,61	507246,27
9	1362105,04	507245,60
10	1362103,07	507233,55
11	1362263,42	507230,88
12	1362287,55	507230,48
13	1362311,68	507230,11
14	1362335,81	507229,76
15	1363060,95	507218,24
16	1363087,84	507217,93
1	1363088,07	507234,07



Линия сводки с листом 16

Линия сводки с листом 18


**Примечания:**  
 Координаты и площади образуемых земельных участков отражены в приложении А тома 5. После ввода в эксплуатацию проектируемого объекта территории общего пользования формироваться не будут.  
 Существующие сервитуты отсутствуют.  
 Новые сервитуты не образуются.  
 Границы существующих элементов планировочной структуры отсутствуют.

**Условные обозначения**

	- граница планируемых элементов планировочной структуры
	- красные линии, утвержденные в составе проекта планировки территории
	- граница кадастрового квартала согласно сведений ЕГРН от 25.12.2020 г.
	- номер кадастрового квартала согласно сведений ЕГРН от 25.12.2020 г.
	- граница земельного участка согласно сведений ЕГРН от 25.12.2020 г.
	- кадастровый номер земельного участка согласно сведений ЕГРН от 25.12.2020 г.
	- границы образуемых земельных участков путем раздела существующих земельных участков
	- границы образуемых земельных участков из неразграниченных земель
	- условные номера образуемых земельных участков
	- номера характерных точек образуемых земельных участков

<b>239-21.02.05-06-ППиМТ</b>					
«Проект планировки и проект межевания территории для строительства местного проезда автомобильной дороги М-5 "Урал" (Подъезд к городу Оренбург), входящих в состав транспортного коридора Европа - Западный Китай». Тоцкий район					
Изм.	Кол. уч.	Лист	№ док.	Подп.	Дата
Проверил	Пигарев				01.21
Разработал	Файзуллин				01.21
Документация по планировке территории. Основная часть проекта межевания территории. Графическая часть				Стадия	Лист
Чертеж межевания территории				П	17
М1:2000				Листов	61
ООО "РКЦ"					

Инв. №подл. Подл. и дата Взам.инв.№





**Примечания:**  
 Координаты и площади образуемых земельных участков отражены в приложении А тома 5. После ввода в эксплуатацию проектируемого объекта территории общего пользования формироваться не будут.  
 Существующие сервитуты отсутствуют.  
 Новые сервитуты не образуются.  
 Границы существующих элементов планировочной структуры отсутствуют.

**Условные обозначения**

	- граница планируемых элементов планировочной структуры
	- красные линии, утвержденные в составе проекта планировки территории
	- граница кадастрового квартала согласно сведений ЕГРН от 25.12.2020 г.
	- номер кадастрового квартала согласно сведений ЕГРН от 25.12.2020 г.
	- граница земельного участка согласно сведений ЕГРН от 25.12.2020 г.
	- кадастровый номер земельного участка согласно сведений ЕГРН от 25.12.2020 г.
	- границы образуемых земельных участков путем раздела существующих земельных участков
	- границы образуемых земельных участков из неразграниченных земель
	- условные номера образуемых земельных участков
	- номера характерных точек образуемых земельных участков

<b>239-21.02.05-06-ППиМТ</b>					
«Проект планировки и проект межевания территории для строительства местной проезды автомобильной дороги М-5 "Урал" (Подъезд к городу Оренбург), входящих в состав транспортного коридора Европа - Западный Китай». Тоцкий район					
Изм.	Кол. уч.	Лист	№ док.	Подп.	Дата
Проверил	Пигарев				01.21
Разработал	Файзуллин				01.21
				Стадия	Лист
				П	18
				Листов	61
				000 "РКЦ"	
				М1:2000	

Инв. №подл. Подп. и дата Взам. инв. №



Линия сводки с листом 18

Линия сводки с листом 20

**Примечания:**


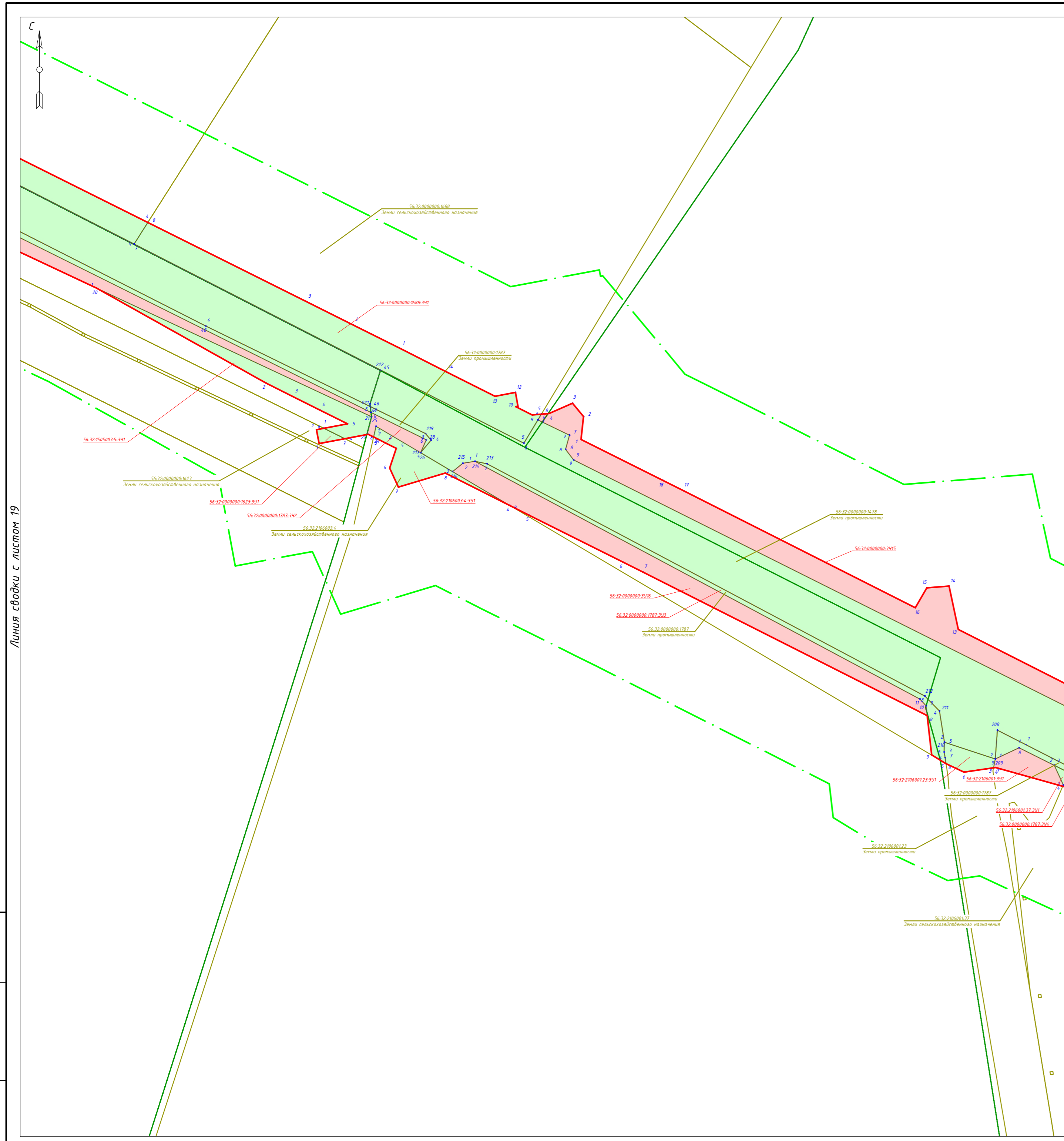
Координаты и площади образуемых земельных участков отражены в приложении А тома 5. После ввода в эксплуатацию проектируемого объекта территории общего пользования формироваться не будут.  
 Существующие сервитуты отсутствуют.  
 Новые сервитуты не образуются.  
 Границы существующих элементов планировочной структуры отсутствуют.

**Условные обозначения**

	- граница планируемых элементов планировочной структуры
	- красные линии, утвержденные в составе проекта планировки территории
	- граница кадастрового квартала согласно сведений ЕГРН от 25.12.2020 г.
00:00:0000000	- номер кадастрового квартала согласно сведений ЕГРН от 25.12.2020 г.
	- граница земельного участка согласно сведений ЕГРН от 25.12.2020 г.
00:00:0000000.0	- кадастровый номер земельного участка согласно сведений ЕГРН от 25.12.2020 г.
	- границы образуемых земельных участков путем раздела существующих земельных участков
	- границы образуемых земельных участков из неразграниченных земель
00:00:0000000.0.341	- условные номера образуемых земельных участков
с1	- номера характерных точек образуемых земельных участков

<b>239-21.02.05-06-ППиМТ</b>					
«Проект планировки и проект межевания территории для строительства местного проезда автомобильной дороги М-5 «Урал» (Подъезд к городу Оренбургу), входящих в состав транспортного коридора Европа - Западный Китай». Тоцкий район					
Изм.	Кол. уч.	Лист	№ док.	Подп.	Дата
Проверил	Пигарев				01.21
Разработал	Файзуллин				01.21
Документация по планировке территории. Основная часть проекта межевания территории. Графическая часть				Стадия	Лист
Чертеж межевания территории				П	19
М1:2000				Листов	61
ООО «РКЦ»					

Инв. №подл. Подп. и дата Взам. инв. №



Линия сводки с листом 19

Линия сводки с листом 21

**Примечания:**

Координаты и площади образуемых земельных участков отражены в приложении А тома 5. После ввода в эксплуатацию проектируемого объекта территории общего пользования формироваться не будут.  
 Существующие сервитуты отсутствуют.  
 Новые сервитуты не образуются.  
 Границы существующих элементов планировочной структуры отсутствуют.

**Условные обозначения**


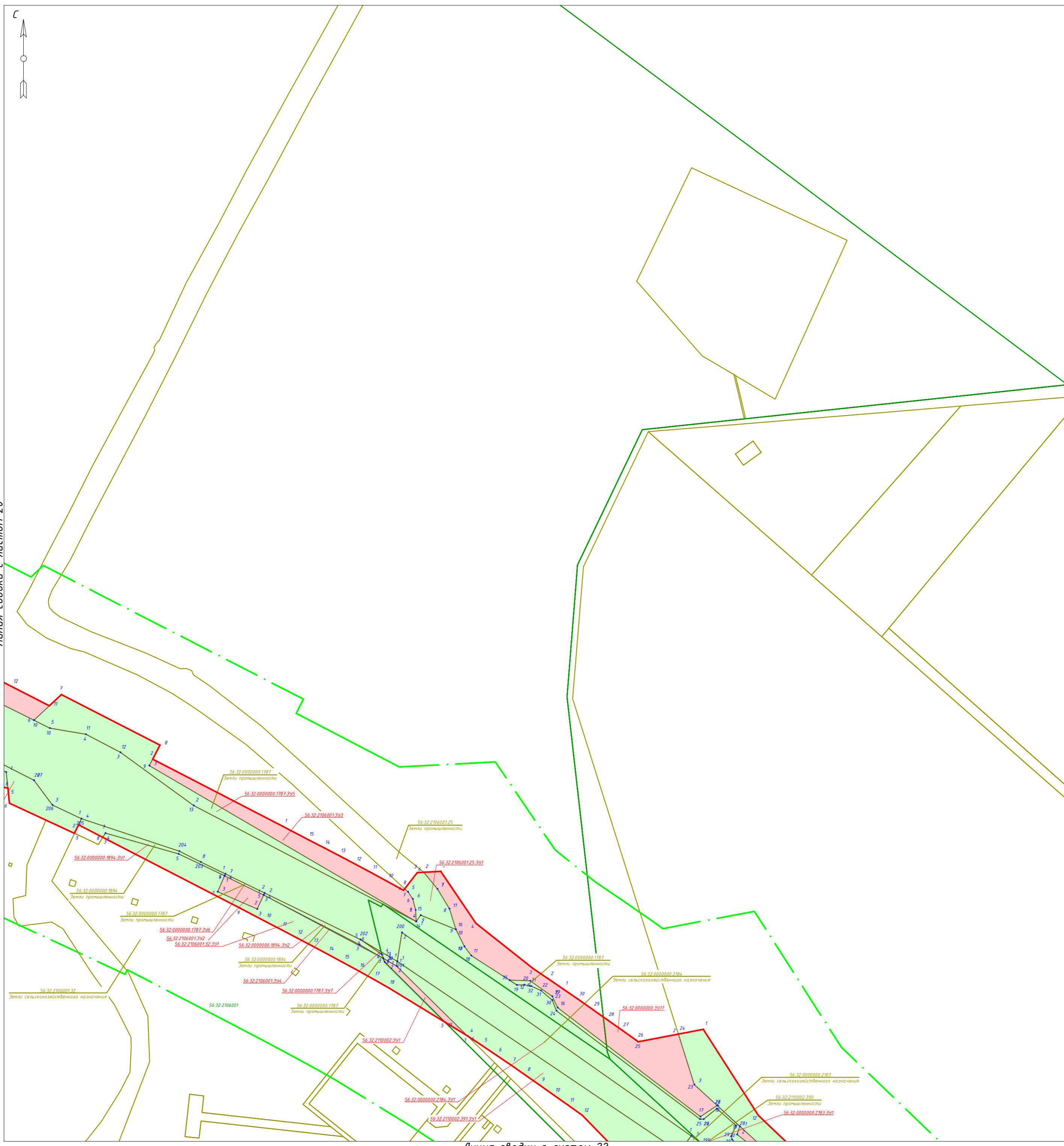
	- граница планируемых элементов планировочной структуры
	- красные линии, утвержденные в составе проекта планировки территории
	- граница кадастрового квартала согласно сведений ЕГРН от 25.12.2020 г.
	- граница земельного участка согласно сведений ЕГРН от 25.12.2020 г.
	- границы образуемых земельных участков путем раздела существующих земельных участков
	- границы образуемых земельных участков из неразграниченных земель
	- условные номера образуемых земельных участков
	- номера характерных точек образуемых земельных участков

<b>239-21.02.05-06-ППиМТ</b>					
«Проект планировки и проект межевания территории для строительства местного проезда автомобильной дороги М-5 "Урал" (Подъезд к городу Оренбургу), входящих в состав транспортного коридора Европа - Западный Китай». Тоцкий район					
Изм.	Кол. уч.	Лист	№ док.	Подп.	Дата
Проверил	Пигарев				01.21
Разработал	Файзуллин				01.21
				Стадия	Лист
				П	20
				Листов	61
				000 "РКЦ"	
				М1:2000	

Инв. №подл.	Взам. инв. №
Подп. и дата	

Линия сводки с листом 20

Линия сводки с листом 22



**Примечания:**  
 Координаты и площади образуемых земельных участков отражены в приложении А тома 5. После ввода в эксплуатацию проектируемого объекта территории общего пользования формироваться не будут.  
 Существующие сервитуты отсутствуют.  
 Новые сервитуты не образуются.  
 Границы существующих элементов планировочной структуры отсутствуют.

**Условные обозначения**


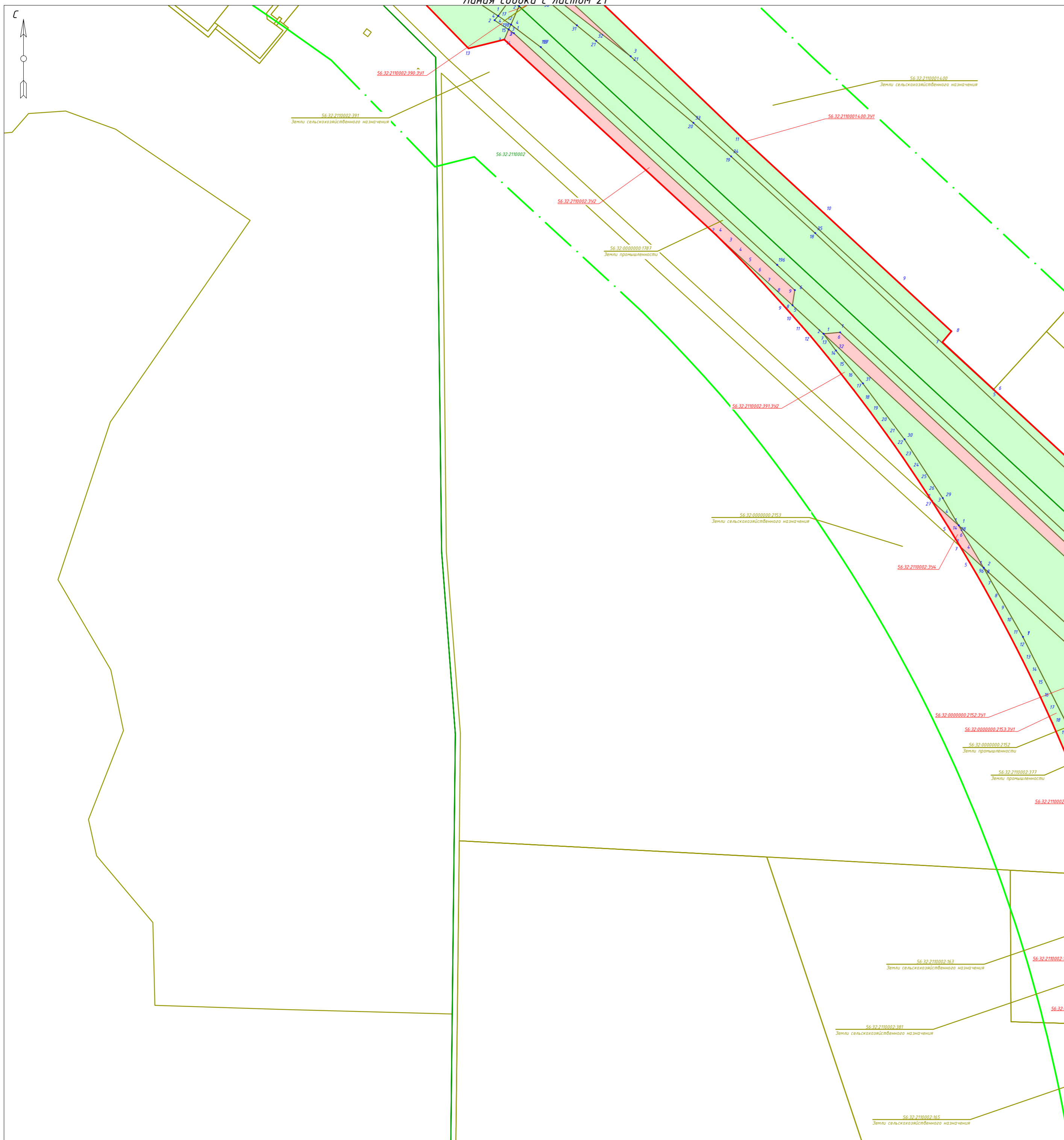
	- граница планируемых элементов планировочной структуры
	- красные линии, утвержденные в составе проекта планировки территории
	- граница кадастрового квартала согласно сведений ЕГРН от 25.12.2020 г.
	- номер кадастрового квартала согласно сведений ЕГРН от 25.12.2020 г.
	- граница земельного участка согласно сведений ЕГРН от 25.12.2020 г.
	- кадастровый номер земельного участка согласно сведений ЕГРН от 25.12.2020 г.
	- границы образуемых земельных участков путем раздела существующих земельных участков
	- границы образуемых земельных участков из неразграниченных земель
	- условные номера образуемых земельных участков
	- номера характерных точек образуемых земельных участков

<b>239-21.02.05-06-ППиМТ</b>					
«Проект планировки и проект межевания территории для строительства местного проезда автомобильной дороги М-5 «Урал» (Подъезд к городу Оренбургу), входящих в состав транспортного коридора Европа - Западный Китай». Тоцкий район					
Изм.	Кол. уч.	Лист	№ док.	Подп.	Дата
Проверил	Пигарев			01.21	
Разработал	Файзуллин			01.21	
Документация по планировке территории. Основная часть проекта межевания территории. Графическая часть					Стадия <b>П</b>
Чертеж межевания территории					Лист <b>21</b>
М1:2000					Листов <b>61</b>
ООО «РКЦ»					

Взам.инв.№  
Подп. и дата  
Инв.№подл.

Линия сводки с листом 21

Схема сводки листов



Линия сводки с листом 23

Примечания:

Координаты и площади образуемых земельных участков отражены в приложении А тома 5. После ввода в эксплуатацию проектируемого объекта территории общего пользования формироваться не будут.  
 Существующие сервитуты отсутствуют.  
 Новые сервитуты не образуются.  
 Границы существующих элементов планировочной структуры отсутствуют.

Условные обозначения

	- граница планируемых элементов планировочной структуры
	- красные линии, утвержденные в составе проекта планировки территории
	- граница кадастрового квартала согласно сведений ЕГРН от 25.12.2020 г.
	- номер кадастрового квартала согласно сведений ЕГРН от 25.12.2020 г.
	- граница земельного участка согласно сведений ЕГРН от 25.12.2020 г.
	- кадастровый номер земельного участка согласно сведений ЕГРН от 25.12.2020 г.
	- границы образуемых земельных участков путем раздела существующих земельных участков
	- границы образуемых земельных участков из неразграниченных земель
	- условные номера образуемых земельных участков
	- номера характерных точек образуемых земельных участков

239-21.02.05-06-ППиМТ


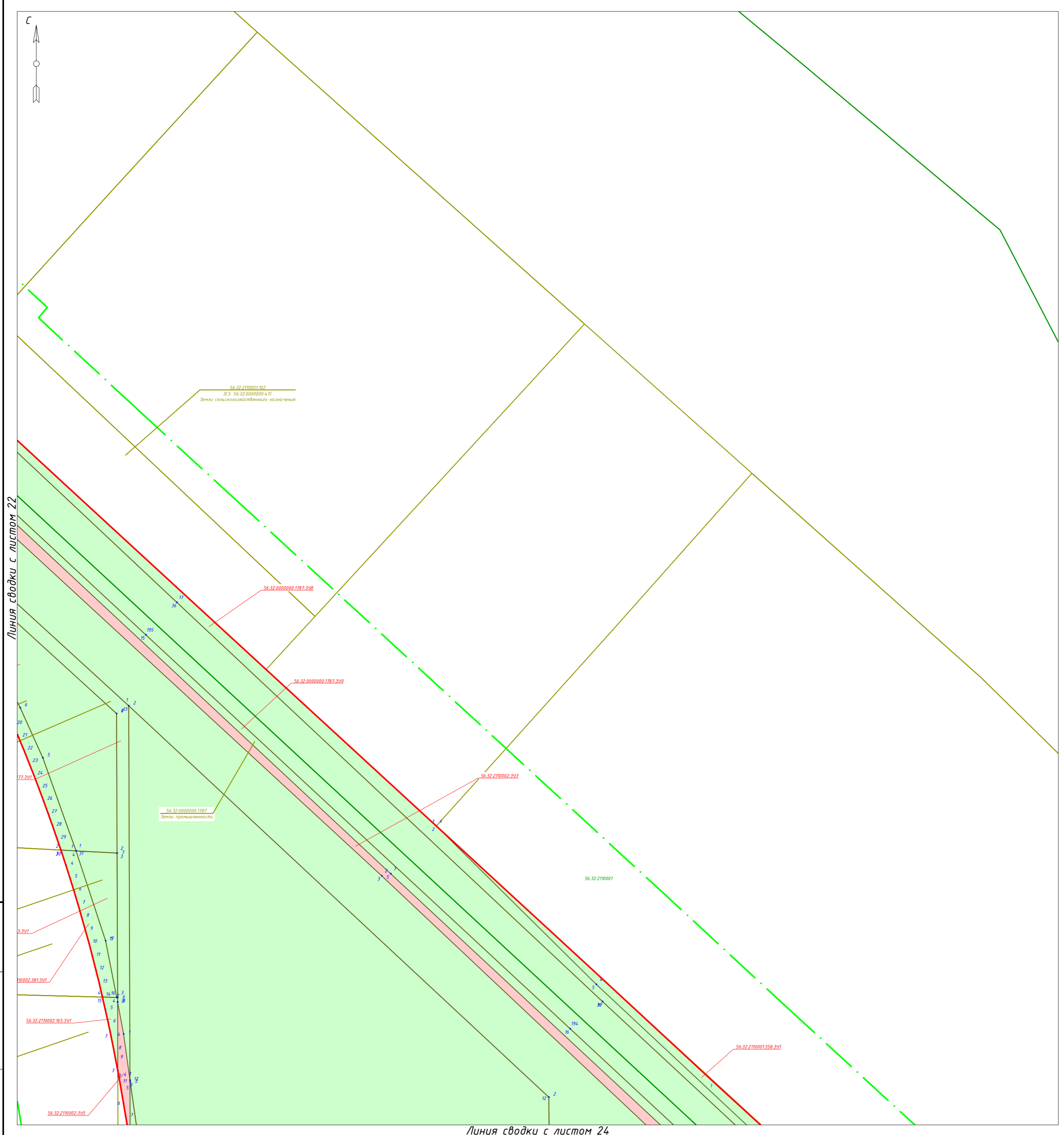
«Проект планировки и проект межевания территории для строительства местного проезда автомобильной дороги М-5 "Урал" (Подъезд к городу Оренбургу), входящих в состав транспортного коридора Европа - Западный Китай». Тоцкий район

Изм.	Кол. уч.	Лист	№ док.	Подп.	Дата	Содержание	Стадия	Лист	Листов
Проверил		Пугарев			01.21	Документация по планировке территории. Основная часть проекта межевания территории. Графическая часть	П	22	61
Разработал		Файзуллин			01.21	Чертеж межевания территории			000 "РКЦ"

М1:2000

Инв. №подл. Подл. и дата Взам. инв. №





**Примечания:**  
 Координаты и площади образуемых земельных участков отражены в приложении А тома 5. После ввода в эксплуатацию проектируемого объекта территории общего пользования формироваться не будут.  
 Существующие сервитуты отсутствуют.  
 Новые сервитуты не образуются.  
 Границы существующих элементов планировочной структуры отсутствуют.

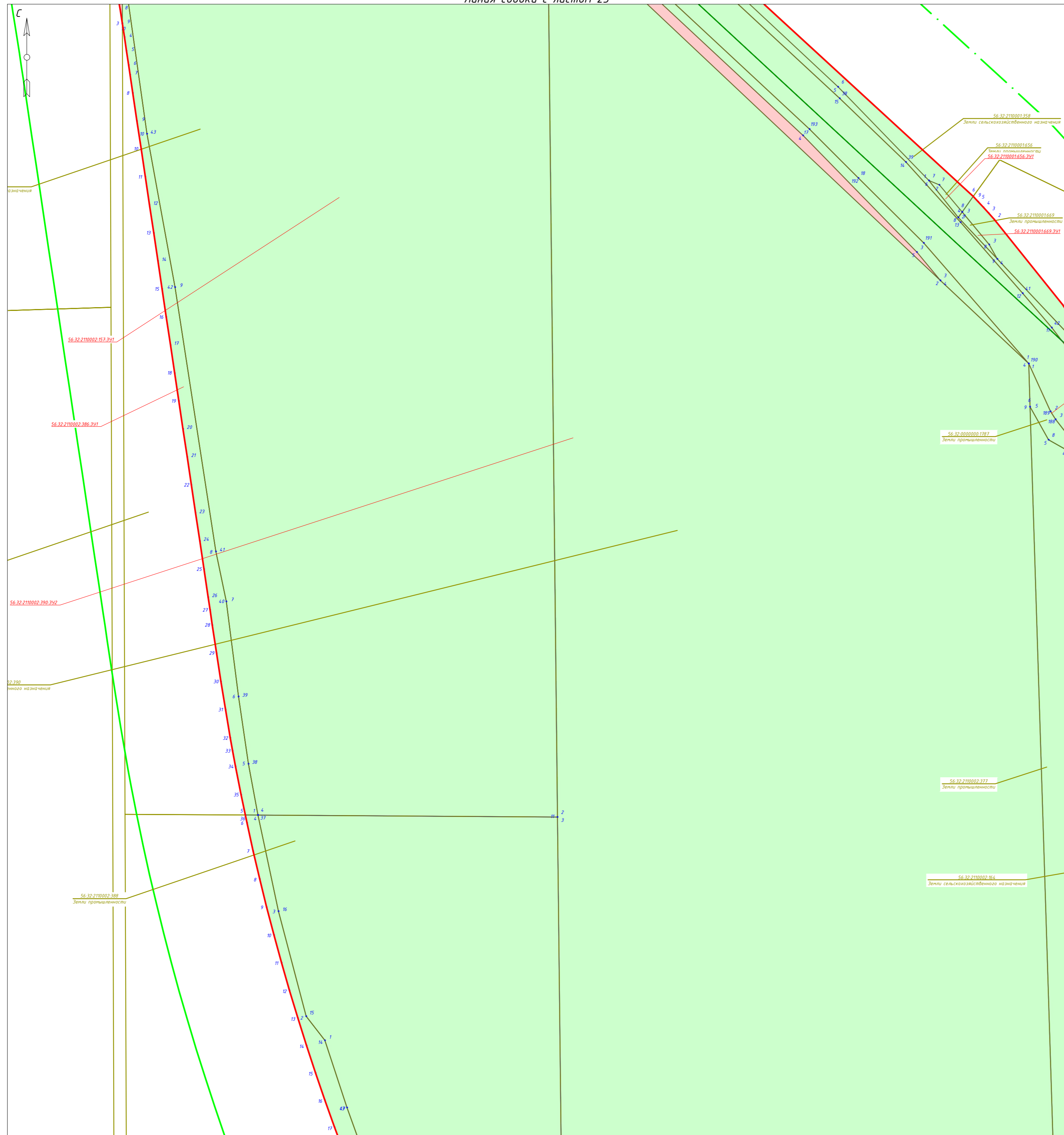
**Условные обозначения**

	- граница планируемых элементов планировочной структуры
	- красные линии, утвержденные в составе проекта планировки территории
	- граница кадастрового квартала согласно сведений ЕГРН от 25.12.2020 г.
00.00.0000000	- номер кадастрового квартала согласно сведений ЕГРН от 25.12.2020 г.
	- граница земельного участка согласно сведений ЕГРН от 25.12.2020 г.
00.00.0000000.0	- кадастровый номер земельного участка согласно сведений ЕГРН от 25.12.2020 г.
	- границы образуемых земельных участков путем раздела существующих земельных участков
	- границы образуемых земельных участков из неразграниченных земель
00.00.0000000.0.341	- условные номера образуемых земельных участков
с1	- номера характерных точек образуемых земельных участков

Инв. №подл. Подл. и дата Взам. инв. №

<b>239-21.02.05-06-ППУМТ</b>					
«Проект планировки и проект межевания территории для строительства местного проезда автомобильной дороги М-5 "Урал" (Подъезд к городу Оренбург), входящих в состав транспортного коридора Европа - Западный Китай». Тоцкий район					
Изм.	Кол. уч.	Лист	№ док.	Подп.	Дата
Проверил	Пугарев				01.21
Разработал	Файзуллин				01.21
				Стадия	Лист
				П	23
				Листов	61
Чертеж межевания территории				ООО "РКЦ"	
М1:2000					

Линия сводки с листом 24



Линия сводки с листом 25

**Примечания:**

Координаты и площади образуемых земельных участков отражены в приложении А тома 5. После ввода в эксплуатацию проектируемого объекта территории общего пользования формироваться не будут.  
 Существующие сервитуты отсутствуют.  
 Новые сервитуты не образуются.  
 Границы существующих элементов планировочной структуры отсутствуют.

**Условные обозначения**

	- граница планируемых элементов планировочной структуры
	- красные линии, утвержденные в составе проекта планировки территории
	- граница кадастрового квартала согласно сведений ЕГРН от 25.12.2020 г.
	- номер кадастрового квартала согласно сведений ЕГРН от 25.12.2020 г.
	- граница земельного участка согласно сведений ЕГРН от 25.12.2020 г.
	- кадастровый номер земельного участка согласно сведений ЕГРН от 25.12.2020 г.
	- границы образуемых земельных участков путем раздела существующих земельных участков
	- границы образуемых земельных участков из неразграниченных земель
	- условные номера образуемых земельных участков
	- номера характерных точек образуемых земельных участков

**239-21.02.05-06-ППиМТ**

«Проект планировки и проект межевания территории для строительства местного проезда автомобильной дороги М-5 «Урал» (Подъезд к городу Оренбургу), входящих в состав транспортного коридора Европа - Западный Китай». Тоцкий район

Изм.	Кол. уч.	Лист	№ док.	Подп.	Дата	Стадия	Лист	Листов
Проверил	Пигарев		01.21			П	24	61
Разработал	Файзуллин		01.21			Чертеж межевания территории		

М1:2000


ООО «РКЦ»

Инв. №подл. Подл. и дата Взам.инв.№



Линия сводки с листом 24

Линия сводки с листом 27



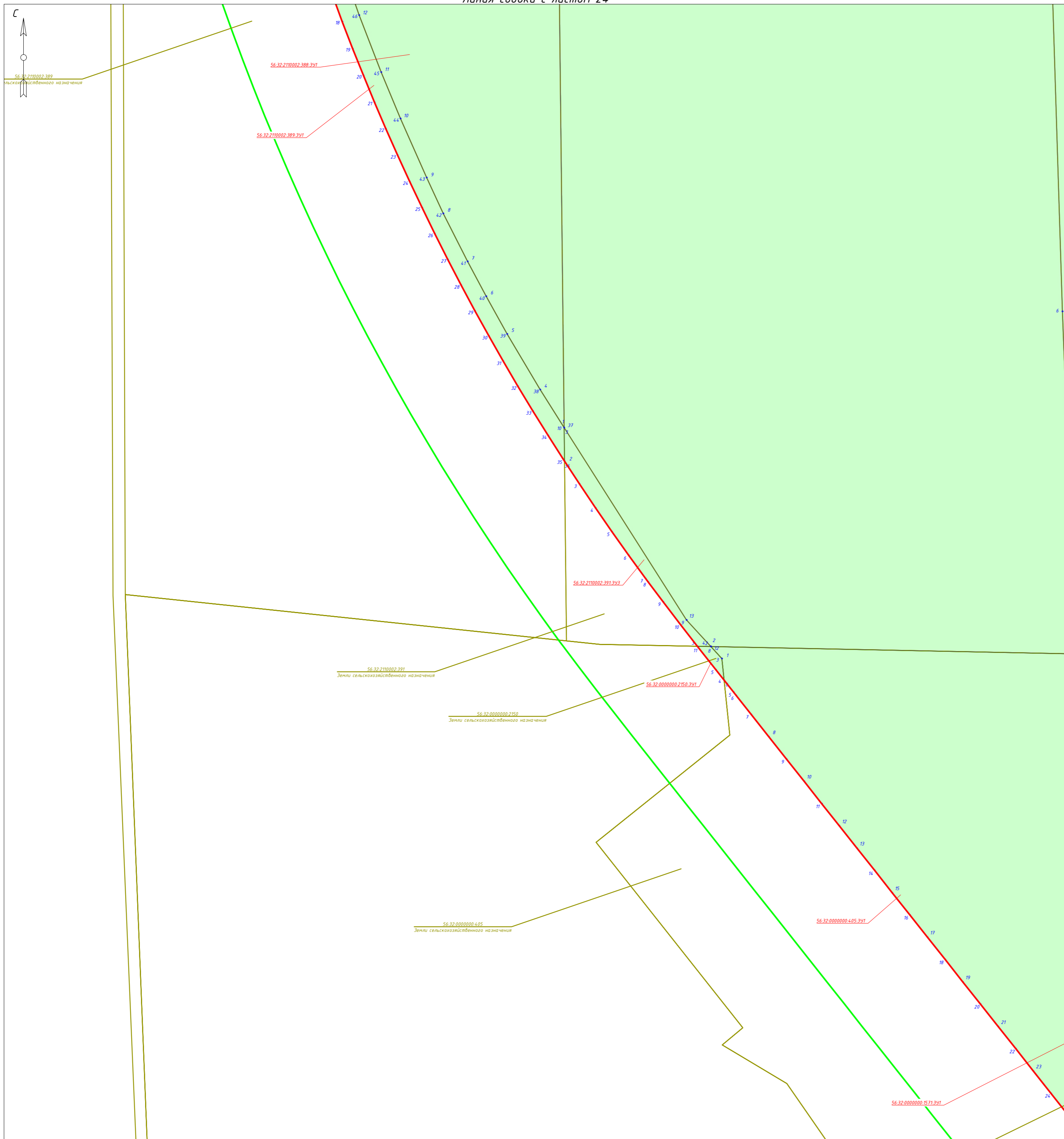
**Примечания:**  
 Координаты и площади образуемых земельных участков отражены в приложении А тома 5. После ввода в эксплуатацию проектируемого объекта территории общего пользования формироваться не будут.  
 Существующие сервитуты отсутствуют.  
 Новые сервитуты не образуются.  
 Границы существующих элементов планировочной структуры отсутствуют.

**Условные обозначения**


	- граница планируемых элементов планировочной структуры
	- красные линии, утвержденные в составе проекта планировки территории
	- граница кадастрового квартала согласно сведений ЕГРН от 25.12.2020 г.
	- граница земельного участка согласно сведений ЕГРН от 25.12.2020 г.
	- кадастровый номер земельного участка согласно сведений ЕГРН от 25.12.2020 г.
	- границы образуемых земельных участков путем раздела существующих земельных участков
	- границы образуемых земельных участков из неразграниченных земель
	- условные номера образуемых земельных участков
	- номера характерных точек образуемых земельных участков

<b>239-21.02.05-06-ППиМТ</b>						
«Проект планировки и проект межевания территории для строительства местной проезды автомобильной дороги М-5 «Урал» (Подъезд к городу Оренбург), входящих в состав транспортного коридора Европа - Западный Китай». Тоцкий район						
Изм.	Кол. уч.	Лист	№ док.	Подп.	Дата	
Проверил	Пигарев				01.21	
Разработал	Файзуллин				01.21	
Документация по планировке территории. Основная часть проекта межевания территории. Графическая часть				Стандия	Лист	Листов
Чертеж межевания территории				П	25	61
М1:2000				ООО «РКЦ»		

Инв. №подл.  
 Подл. и дата  
 Взам. инв. №



Линия сводки с листом 27



**Примечания:**  
 Координаты и площади образуемых земельных участков отражены в приложении А тома 5. После ввода в эксплуатацию проектируемого объекта территории общего пользования формироваться не будут.  
 Существующие сервитуты отсутствуют.  
 Новые сервитуты не образуются.  
 Границы существующих элементов планировочной структуры отсутствуют.


**Условные обозначения**

	- граница планируемых элементов планировочной структуры
	- красные линии, утвержденные в составе проекта планировки территории
	- граница кадастрового квартала согласно сведений ЕГРН от 25.12.2020 г.
00.00.0000000	- номер кадастрового квартала согласно сведений ЕГРН от 25.12.2020 г.
	- граница земельного участка согласно сведений ЕГРН от 25.12.2020 г.
00.00.0000000.0	- кадастровый номер земельного участка согласно сведений ЕГРН от 25.12.2020 г.
	- границы образуемых земельных участков путем раздела существующих земельных участков
	- границы образуемых земельных участков из неразграниченных земель
00.00.0000000.0.3/1	- условные номера образуемых земельных участков
01	- номера характерных точек образуемых земельных участков

<b>239-21.02.05-06-ППиМТ</b>					
«Проект планировки и проект межевания территории для строительства местной проезды автомобильной дороги М-5 «Урал» (Подъезд к городу Оренбургу), входящих в состав транспортного коридора Европа - Западный Китай». Тоцкий район					
Изм.	Кол. уч.	Лист	№ док.	Подп.	Дата
Проверил	Пигарев				01.21
Разработал	Файзуллин				01.21
Документация по планировке территории. Основная часть проекта межевания территории. Графическая часть				Стандия	Лист
Чертеж межевания территории				П	61
M1:2000				ООО «РКЦ»	

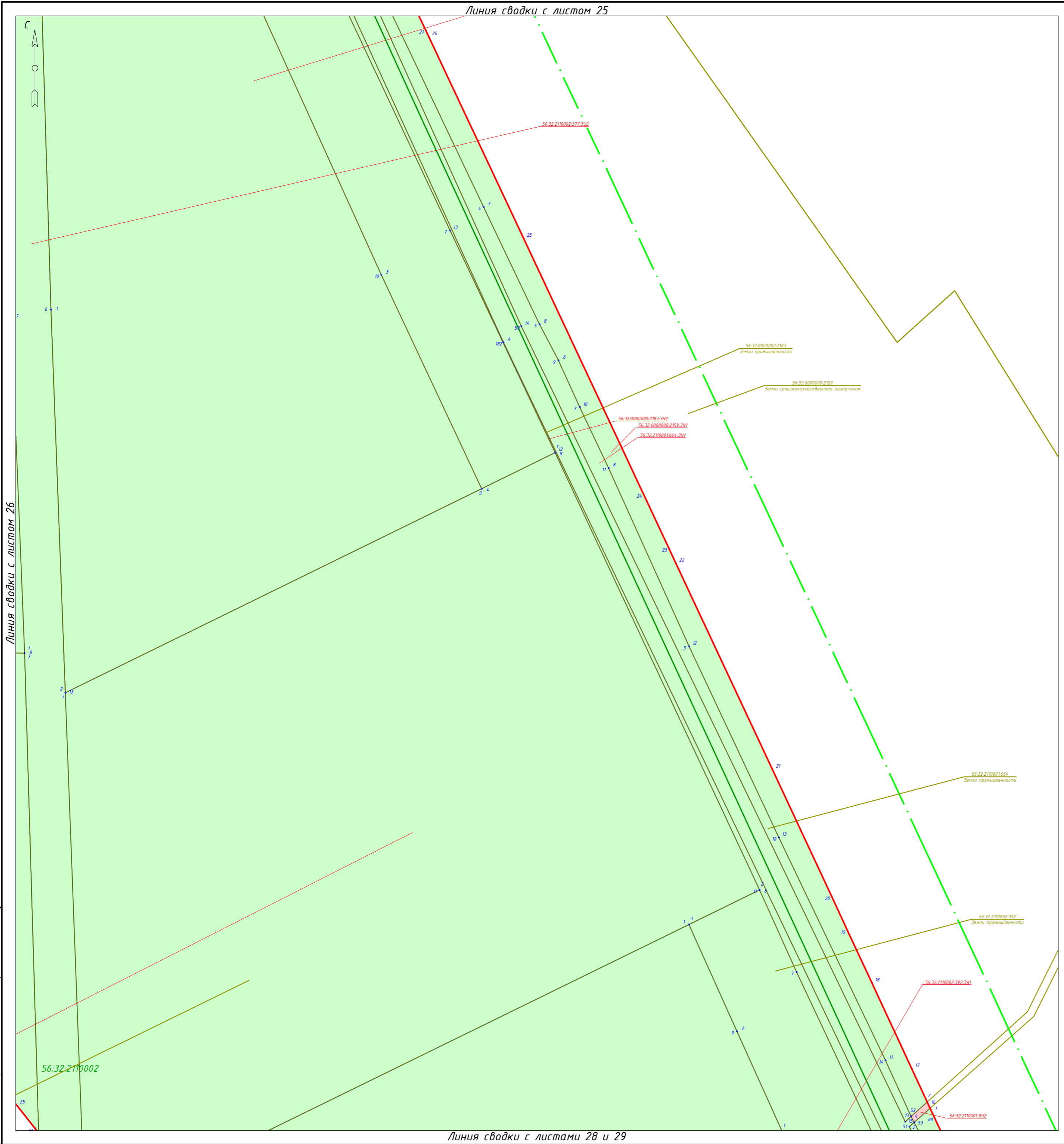
Инв. №подл. Подл. и дата Взам.инв.№

Линия сводки с листом 25



Линия сводки с листами 28 и 29

Линия сводки с листом 26



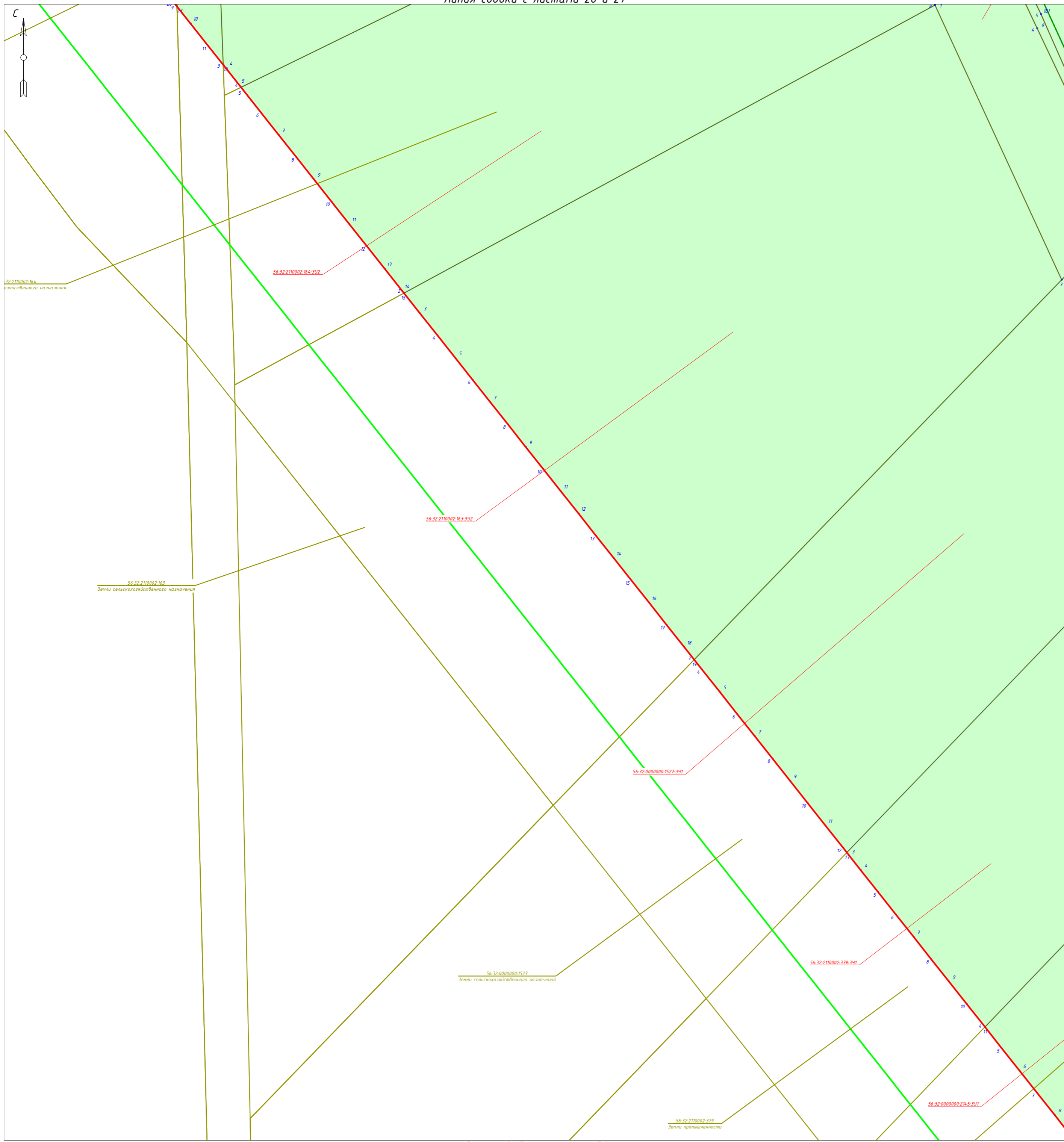
**Примечания:**  
 Координаты и площади образуемых земельных участков отражены в приложении А тома 5. После ввода в эксплуатацию проектируемого объекта территории общего пользования формироваться не будут.  
 Существующие сервитуты отсутствуют.  
 Новые сервитуты не образуются.  
 Границы существующих элементов планировочной структуры отсутствуют.

**Условные обозначения**


	- граница планируемых элементов планировочной структуры
	- красные линии, утвержденные в составе проекта планировки территории
	- граница кадастрового квартала согласно сведений ЕГРН от 25.12.2020 г.
	- граница земельного участка согласно сведений ЕГРН от 25.12.2020 г.
	- границы образуемых земельных участков путем раздела существующих земельных участков
	- границы образуемых земельных участков из неразграниченных земель
	- условные номера образуемых земельных участков
	- номера характерных точек образуемых земельных участков

<b>239-21.02.05-06-ППиМТ</b>					
«Проект планировки и проект межевания территории для строительства местного проезда автомобильной дороги М-5 «Урал» (Подъезд к городу Оренбургу), входящих в состав транспортного коридора Европа - Западный Китай». Тоцкий район					
Изм.	Кол. уч.	Лист	№ док.	Подп.	Дата
Проверил	Пигарев				01.21
Разработал	Файзуллин				01.21
Документация по планировке территории. Основная часть проекта межевания территории. Графическая часть					Стадия <b>П</b>
Чертеж межевания территории					Лист <b>27</b>
M1:2000					Листов <b>61</b>
ООО «РКЦ»					

Инв. №подл.	
Подл. и дата	
Взам. инв. №	



Линия сводки с листом 29



Примечания:

Координаты и площади образуемых земельных участков отражены в приложении А тома 5. После ввода в эксплуатацию проектируемого объекта территории общего пользования формироваться не будут.

Существующие сервитуты отсутствуют.

Новые сервитуты не образуются.



Границы существующих элементов планировочной структуры отсутствуют.

**Условные обозначения**

	- граница планируемых элементов планировочной структуры
	- красные линии, утвержденные в составе проекта планировки территории
	- граница кадастрового квартала согласно сведений ЕГРН от 25.12.2020 г.
	- граница земельного участка согласно сведений ЕГРН от 25.12.2020 г.
	- кадастровый номер земельного участка согласно сведений ЕГРН от 25.12.2020 г.
	- границы образуемых земельных участков путем раздела существующих земельных участков
	- границы образуемых земельных участков из неразграниченных земель
	- условные номера образуемых земельных участков
	- номера характерных точек образуемых земельных участков

239-21.02.05-06-ППиМТ					
«Проект планировки и проект межевания территории для строительства местного проезда автомобильной дороги М-5 «Урал» (Подъезд к городу Оренбург), входящих в состав транспортного коридора Европа - Западный Китай». Тоцкий район					
Изм.	Кол. уч.	Лист	№ док.	Подп.	Дата
Проверил	Пугарев				01.21
Документация по планировке территории. Основная часть проекта межевания территории. Графическая часть					
Чертеж межевания территории					
Разработал	Файзуллин				01.21
			Стадия	Лист	Листов
			П	28	61
ООО «РКЦ»					
М1:2000					

Инв.№подл. Подл. и дата. Взам.инв.№


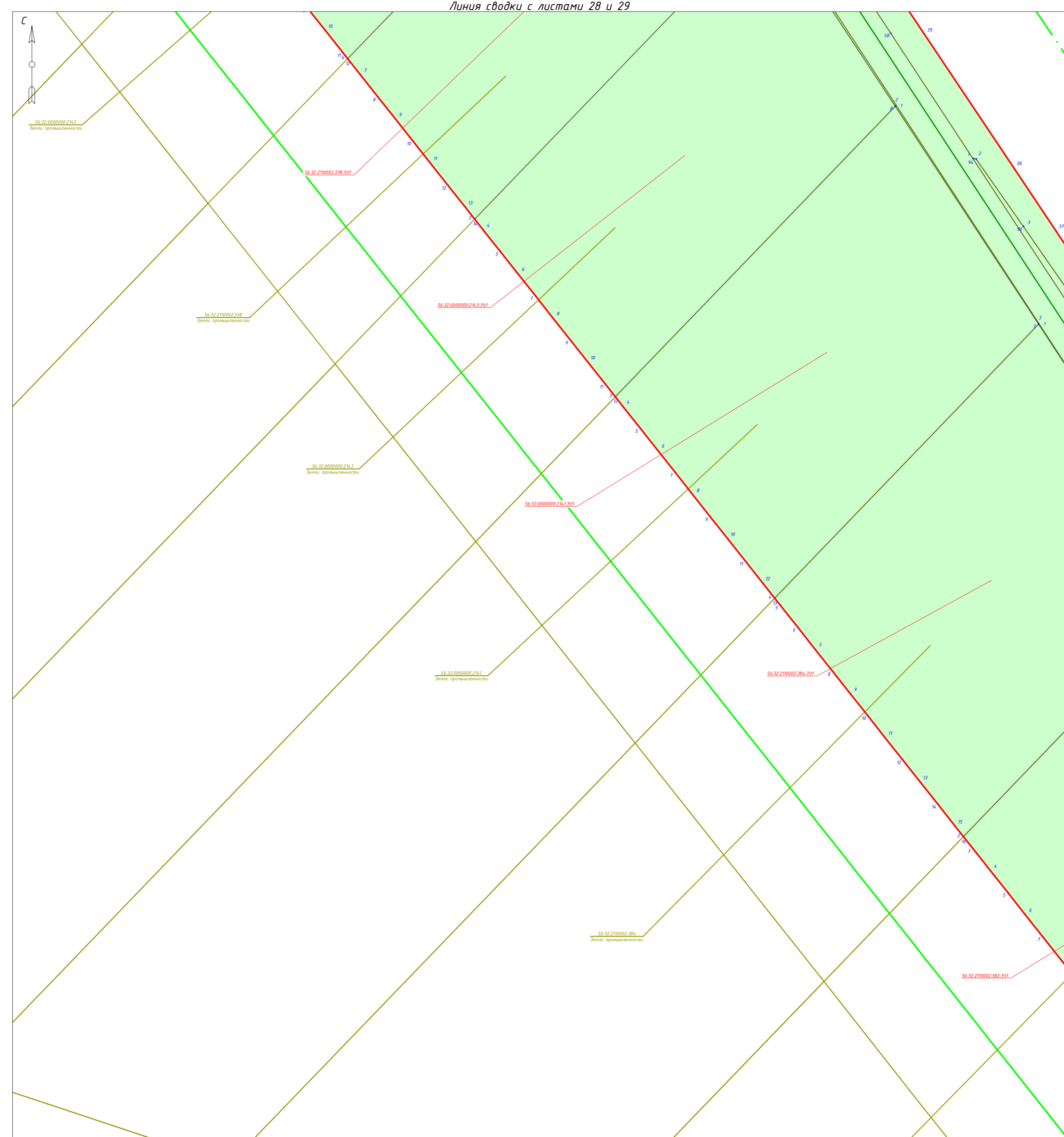


**Условные обозначения**

	- граница планируемых элементов планировочной структуры
	- красные линии, утвержденные в составе проекта планировки территории
	- граница кадастрового квартала согласно сведений ЕГРН от 25.12.2020 г.
	- граница земельного участка согласно сведений ЕГРН от 25.12.2020 г.
	- кадастровый номер земельного участка согласно сведений ЕГРН от 25.12.2020 г.
	- границы образуемых земельных участков путем раздела существующих земельных участков
	- границы образуемых земельных участков из неразграниченных земель
	- условные номера образуемых земельных участков
	- номера характерных точек образуемых земельных участков

<b>239-21.02.05-06-ППиМТ</b>					
«Проект планировки и проект межевания территории для строительства местного проезда автомобильной дороги М-5 «Урал» (Подъезд к городу Оренбургу), входящих в состав транспортного коридора Европа - Западный Китай». Тоцкий район					
Изм.	Кол. уч.	Лист	№ док.	Подп.	Дата
Проверил	Пигарев		01.21		
Разработал	Файзуллин		01.21		
Документация по планировке территории. Основная часть проекта межевания территории. Графическая часть			Стадия	Лист	Листов
			П	29	61
Чертеж межевания территории			ООО «РКЦ»		
			М1:2000		

Инв. №подл.  
 Подл. и дата  
 Взам.инв.№



**Примечания:**  
 Координаты и площади образуемых земельных участков отражены в приложении А тома 5. После ввода в эксплуатацию проектируемого объекта территории общего пользования формироваться не будут.  
 Существующие сервитуты отсутствуют.  
 Новые сервитуты не образуются.  
 Границы существующих элементов планировочной структуры отсутствуют.

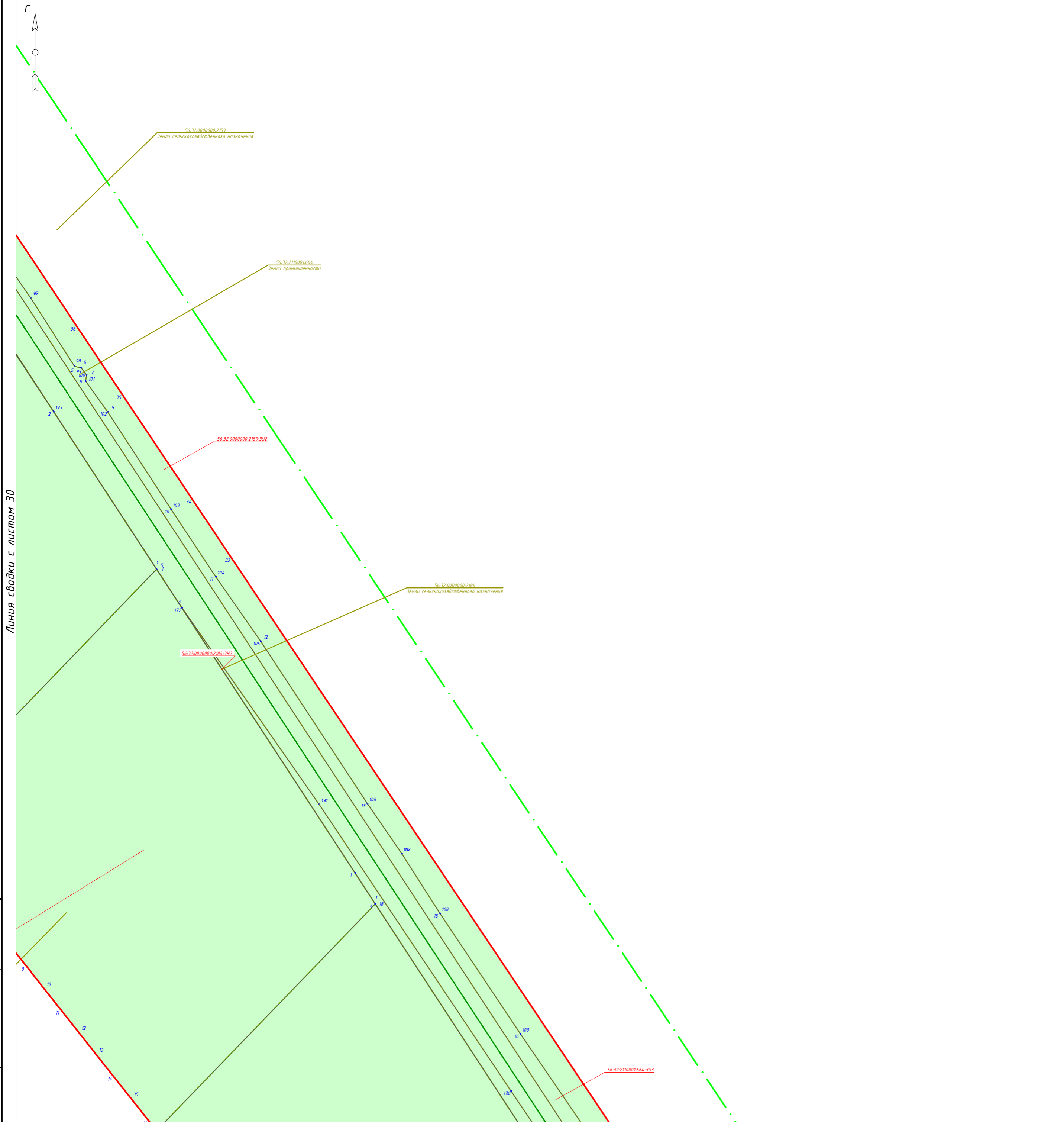
**Условные обозначения**

	- граница планируемых элементов планировочной структуры
	- красные линии, утвержденные в составе проекта планировки территории
	- граница кадастрового квартала согласно сведений ЕГРН от 25.12.2020 г.
00.00.0000000	- номер кадастрового квартала согласно сведений ЕГРН от 25.12.2020 г.
	- граница земельного участка согласно сведений ЕГРН от 25.12.2020 г.
00.00.0000000.0	- кадастровый номер земельного участка согласно сведений ЕГРН от 25.12.2020 г.
	- границы образуемых земельных участков путем раздела существующих земельных участков
	- границы образуемых земельных участков из неразграниченных земель
00.00.0000000.0.3УИ	- условные номера образуемых земельных участков
с1	- номера характерных точек образуемых земельных участков

<b>239-21.02.05-06-ППУМТ</b>					
«Проект планировки и проект межевания территории для строительства местного проезда автомобильной дороги М-5 "Урал" (Подъезд к городу Оренбург), входящих в состав транспортного коридора Европа - Западный Китай». Тоцкий район					
Изм.	Кол. уч.	Лист	№ док.	Подп.	Дата
Проверил	Пигарев				01.21
Разработал	Файзуллин				01.21
Документация по планировке территории. Основная часть проекта межевания территории. Графическая часть				Стадия	Лист
Чертеж межевания территории				П	30
М1:2000				Листов	61
ООО "РКЦ"					


Инв. №подл. Подл. и дата Взам.инв.№





Линия сводки с листом 30

Линия сводки с листом 32



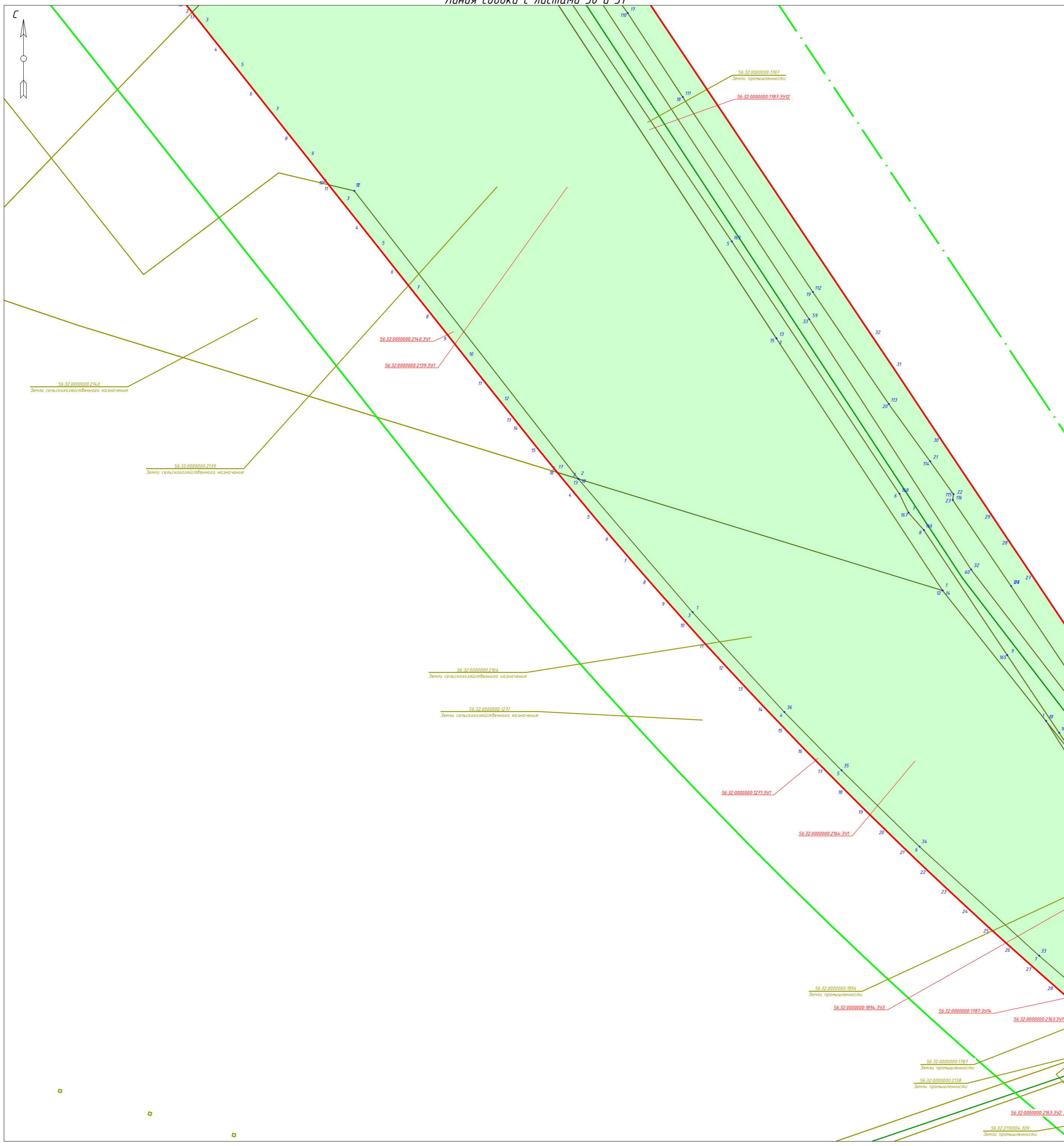
**Примечания:**  
 Координаты и площади образуемых земельных участков отражены в приложении А тома 5. После ввода в эксплуатацию проектируемого объекта территории общего пользования формироваться не будут.  
 Существующие сервитуты отсутствуют.  
 Новые сервитуты не образуются.  
 Границы существующих элементов планировочной структуры отсутствуют.

**Условные обозначения**

	- граница планируемых элементов планировочной структуры
	- красные линии, утвержденные в составе проекта планировки территории
	- граница кадастрового квартала согласно сведений ЕГРН от 25.12.2020 г.
	- номер кадастрового квартала согласно сведений ЕГРН от 25.12.2020 г.
	- граница земельного участка согласно сведений ЕГРН от 25.12.2020 г.
	- кадастровый номер земельного участка согласно сведений ЕГРН от 25.12.2020 г.
	- границы образуемых земельных участков путем раздела существующих земельных участков
	- границы образуемых земельных участков из неразграниченных земель
	- условные номера образуемых земельных участков
	- номера характерных точек образуемых земельных участков

<b>239-21.02.05-06-ППиМТ</b>					
«Проект планировки и проект межевания территории для строительства местного проезда автомобильной дороги М-5 «Урал» (Подъезд к городу Оренбург), входящих в состав транспортного коридора Европа - Западный Китай». Тоцкий район					
Изм.	Кол. уч.	Лист	№ док.	Подп.	Дата
Проверил	Пигарев				01.21
Разработал	Файзуллин				01.21
				Стадия	Лист
				П	31
				Листов	61
				ООО «РКЦ»	
				М1:2000	

Взам.инв.№  
 Подп. и дата  
 Инв.№подл.



Линия сводки с листом 33

**Примечания:**

Координаты и площади образуемых земельных участков отражены в приложении А тома 5. После ввода в эксплуатацию проектируемого объекта территории общего пользования формироваться не будут.  
 Существующие сервитуты отсутствуют.  
 Новые сервитуты не образуются.  
 Границы существующих элементов планировочной структуры отсутствуют.

**Условные обозначения**

	- граница планируемых элементов планировочной структуры
	- красные линии, утвержденные в составе проекта планировки территории
	- граница кадастрового квартала согласно сведений ЕГРН от 25.12.2020 г.
	- номер кадастрового квартала согласно сведений ЕГРН от 25.12.2020 г.
	- граница земельного участка согласно сведений ЕГРН от 25.12.2020 г.
	- кадастровый номер земельного участка согласно сведений ЕГРН от 25.12.2020 г.
	- границы образуемых земельных участков путем раздела существующих земельных участков
	- границы образуемых земельных участков из неразграниченных земель
	- условные номера образуемых земельных участков
	- номера характерных точек образуемых земельных участков

239-21.02.05-06-ППиМТ

«Проект планировки и проект межевания территории для строительства местного проезда автомобильной дороги М-5 «Урал» (Подъезд к городу Оренбургу), входящих в состав транспортного коридора Европа - Западный Китай». Тоцкий район

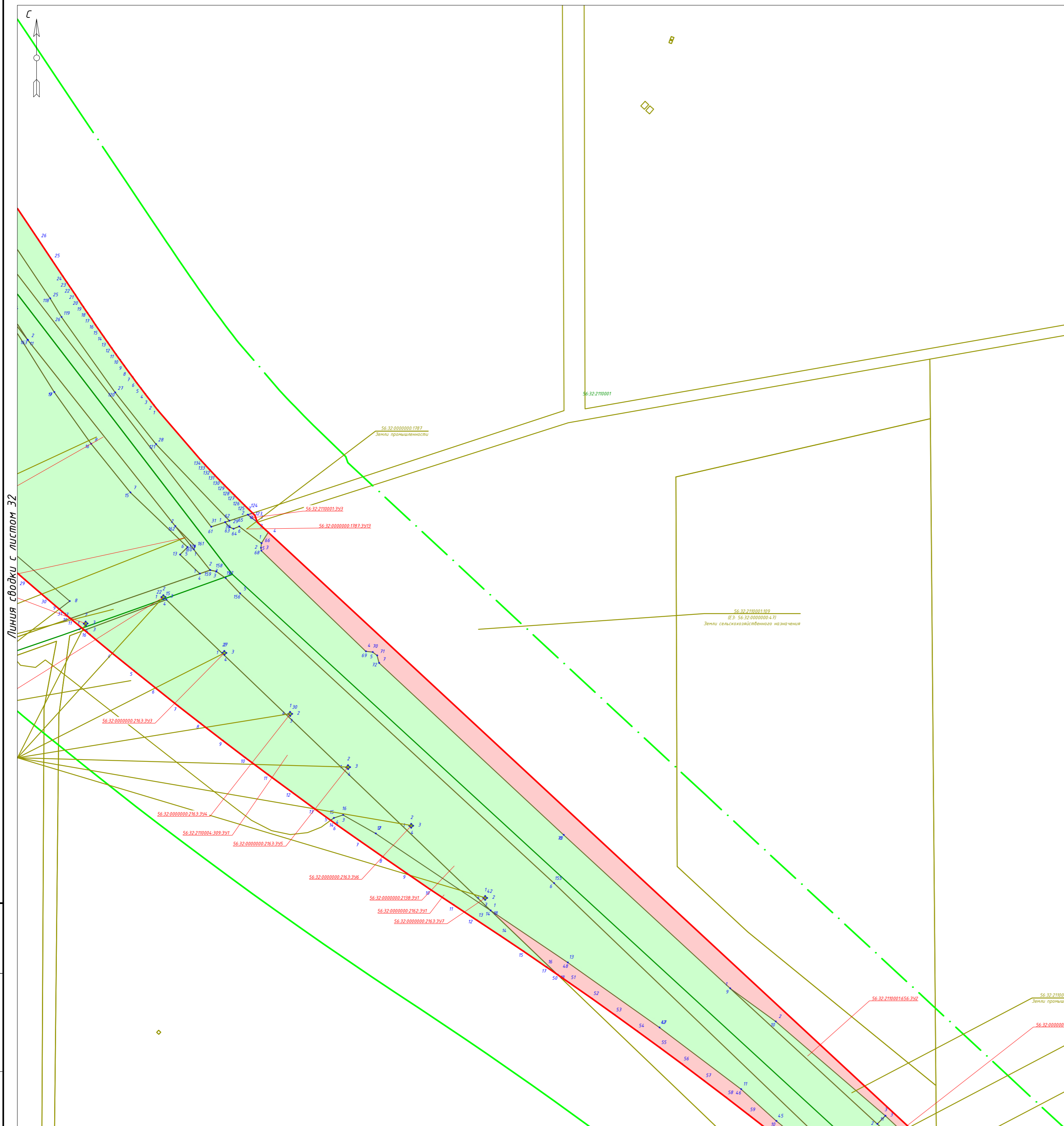

Изм.	Кол. уч.	Лист	№ док.	Подп.	Дата	Содержание	Стадия	Лист	Листов
						Документация по планировке территории. Основная часть проекта межевания территории. Графическая часть	П	32	61
Проверил		Пугарев			01.21	Чертеж межевания территории	ООО «РКЦ»		
Разработал		Файзуллин			01.21				

М1:2000

Инв. №подл. Подл. и дата Взам.инв.№

Линия сводки с листом 32

Линия сводки с листом 34



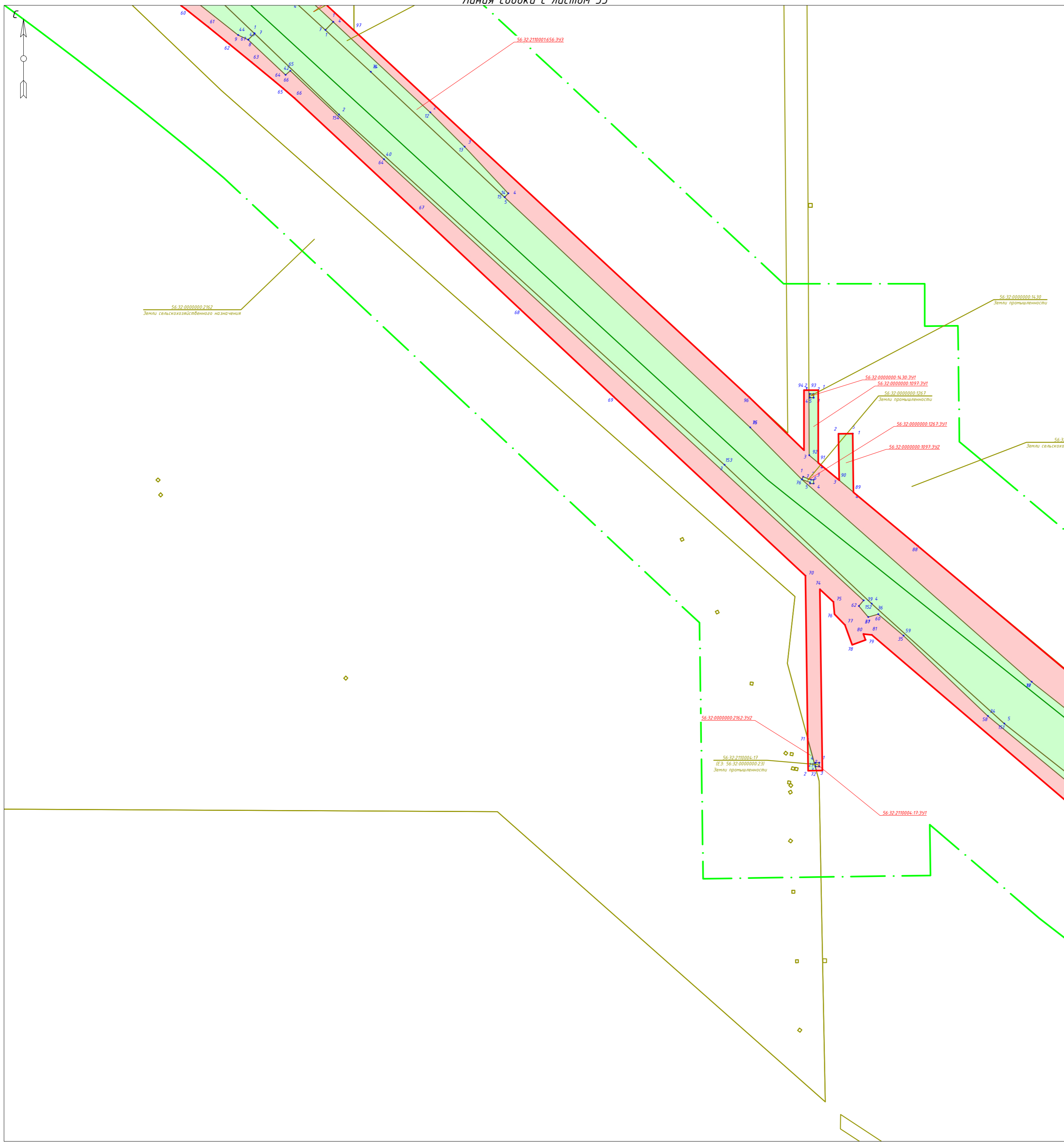
**Примечания:**  
 Координаты и площади образуемых земельных участков отражены в приложении А тома 5. После ввода в эксплуатацию проектируемого объекта территории общего пользования формироваться не будут.  
 Существующие сервитуты отсутствуют.  
 Новые сервитуты не образуются.  
 Границы существующих элементов планировочной структуры отсутствуют.

**Условные обозначения**

	- граница планируемых элементов планировочной структуры
	- красные линии, утвержденные в составе проекта планировки территории
	- граница кадастрового квартала согласно сведений ЕГРН от 25.12.2020 г.
	- граница земельного участка согласно сведений ЕГРН от 25.12.2020 г.
	- кадастровый номер земельного участка согласно сведений ЕГРН от 25.12.2020 г.
	- границы образуемых земельных участков путем раздела существующих земельных участков
	- границы образуемых земельных участков из неразграниченных земель
	- условные номера образуемых земельных участков
	- номера характерных точек образуемых земельных участков

<b>239-21.02.05-06-ППиМТ</b>					
«Проект планировки и проект межевания территории для строительства местной проезды автомобильной дороги М-5 «Урал» (Подъезд к городу Оренбургу), входящих в состав транспортного коридора Европа - Западный Китай». Тоцкий район					
Изм.	Кол. уч.	Лист	№ док.	Подп.	Дата
Проверил	Пигарев				01.21
Разработал	Файзуллин				01.21
				Стадия	Лист
				П	33
				Лист	61
				000 "РКЦ"	
				М1:2000	

Инв. №подл.  
 Подл. и дата  
 Взам.инв.№



Линия сводки с листом 35

**Примечания:**

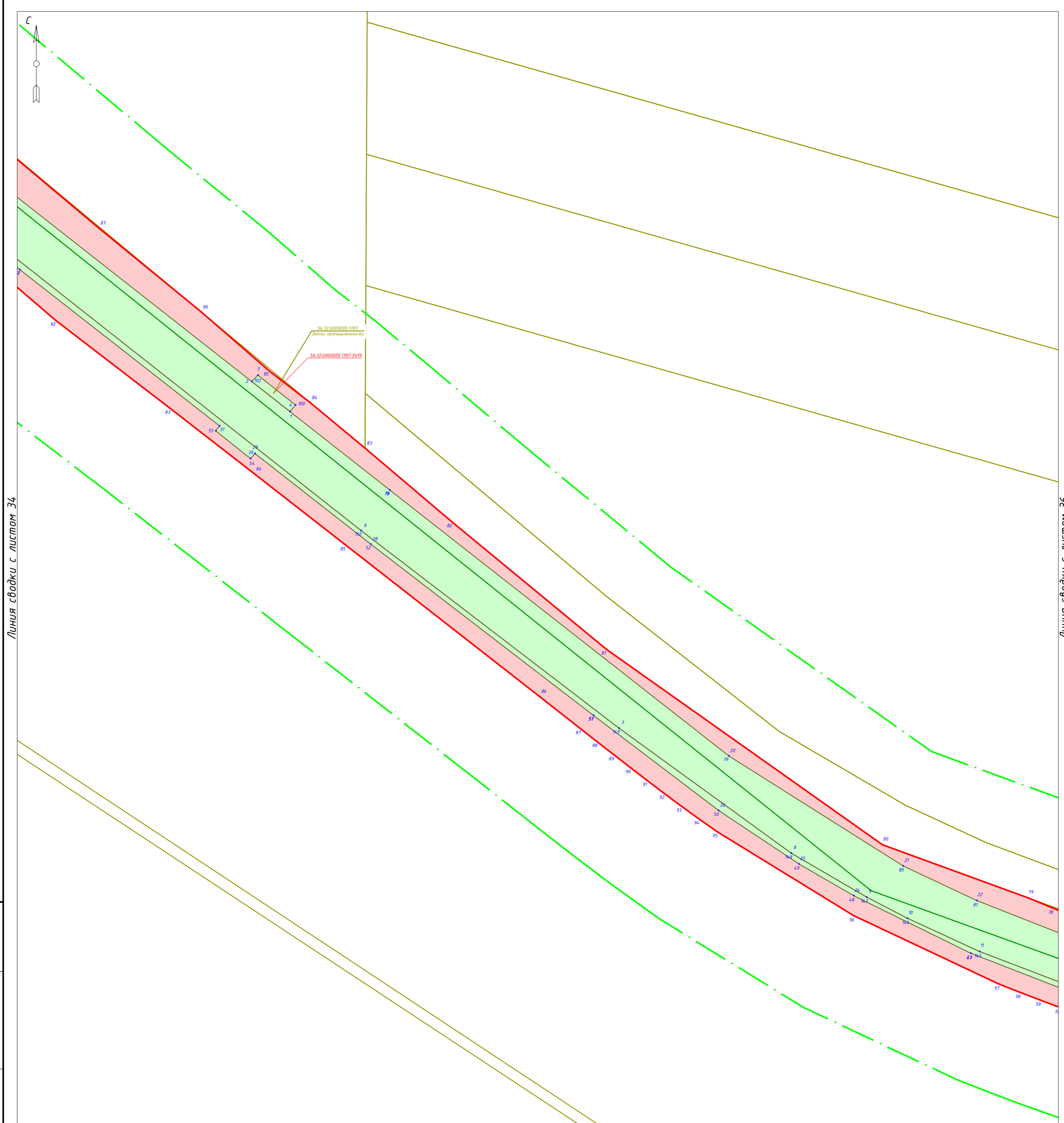
Координаты и площади образуемых земельных участков отражены в приложении А тома 5. После ввода в эксплуатацию проектируемого объекта территории общего пользования формироваться не будут.  
 Существующие сервитуты отсутствуют.  
 Новые сервитуты не образуются.  
 Границы существующих элементов планировочной структуры отсутствуют.

**Условные обозначения**

	- граница планируемых элементов планировочной структуры
	- красные линии, утвержденные в составе проекта планировки территории
	- граница кадастрового квартала согласно сведений ЕГРН от 25.12.2020 г.
	- граница земельного участка согласно сведений ЕГРН от 25.12.2020 г.
	- границы образуемых земельных участков путем раздела существующих земельных участков
	- границы образуемых земельных участков из неразграниченных земель
	- условные номера образуемых земельных участков
	- номера характерных точек образуемых земельных участков


<b>239-21.02.05-06-ППиМТ</b>					
«Проект планировки и проект межевания территории для строительства местной проезды автомобильной дороги М-5 "Урал" (Подъезд к городу Оренбургу), входящих в состав транспортного коридора Европа - Западный Китай». Тоцкий район					
Изм.	Кол. уч.	Лист	№ док.	Подп.	Дата
Проверил	Пигарев				01.21
Разработал	Файзуллин				01.21
Документация по планировке территории. Основная часть проекта межевания территории. Графическая часть				Стадия	Лист
Чертеж межевания территории				П	34
М1:2000				Листов	61
ООО "РКЦ"					

Инв. №подл. Подп. и дата Взам. инв. №



Линия сводки с листом 34

Линия сводки с листом 36





**Примечания:**  
 Координаты и площади образуемых земельных участков отражены в приложении А тома 5. После ввода в эксплуатацию проектируемого объекта территории общего пользования формироваться не будут.  
 Существующие сервитуты отсутствуют.  
 Новые сервитуты не образуются.  
 Границы существующих элементов планировочной структуры отсутствуют.

**Условные обозначения**

	- граница планируемых элементов планировочной структуры
	- красные линии, утвержденные в составе проекта планировки территории
	- граница кадастрового квартала согласно сведений ЕГРН от 25.12.2020 г.
00.00.0000000	- номер кадастрового квартала согласно сведений ЕГРН от 25.12.2020 г.
	- граница земельного участка согласно сведений ЕГРН от 25.12.2020 г.
00.00.0000000.0	- кадастровый номер земельного участка согласно сведений ЕГРН от 25.12.2020 г.
	- границы образуемых земельных участков путем раздела существующих земельных участков
	- границы образуемых земельных участков из неразграниченных земель
00.00.0000000.0.341	- условные номера образуемых земельных участков
с1	- номера характерных точек образуемых земельных участков

Инв. №подл.  
 Подл. и дата  
 Взам. инв. №

<b>239-21.02.05-06-ППУМТ</b>					
«Проект планировки и проект межевания территории для строительства местного проезда автомобильной дороги М-5 "Урал" (Подъезд к городу Оренбургу), входящих в состав транспортного коридора Европа - Западный Китай». Тоцкий район					
Изм.	Кол. уч.	Лист	№ док.	Подп.	Дата
Проверил		Пигарев			01.21
Разработал		Файзуллин			01.21
Документация по планировке территории. Основная часть проекта межевания территории. Графическая часть				Стадия	Лист
Чертеж межевания территории				П	35
М1:2000				000 "РКЦ"	
				Листов	61



Линия сводки с листом 35

Линия сводки с листом 37

**Примечания:**


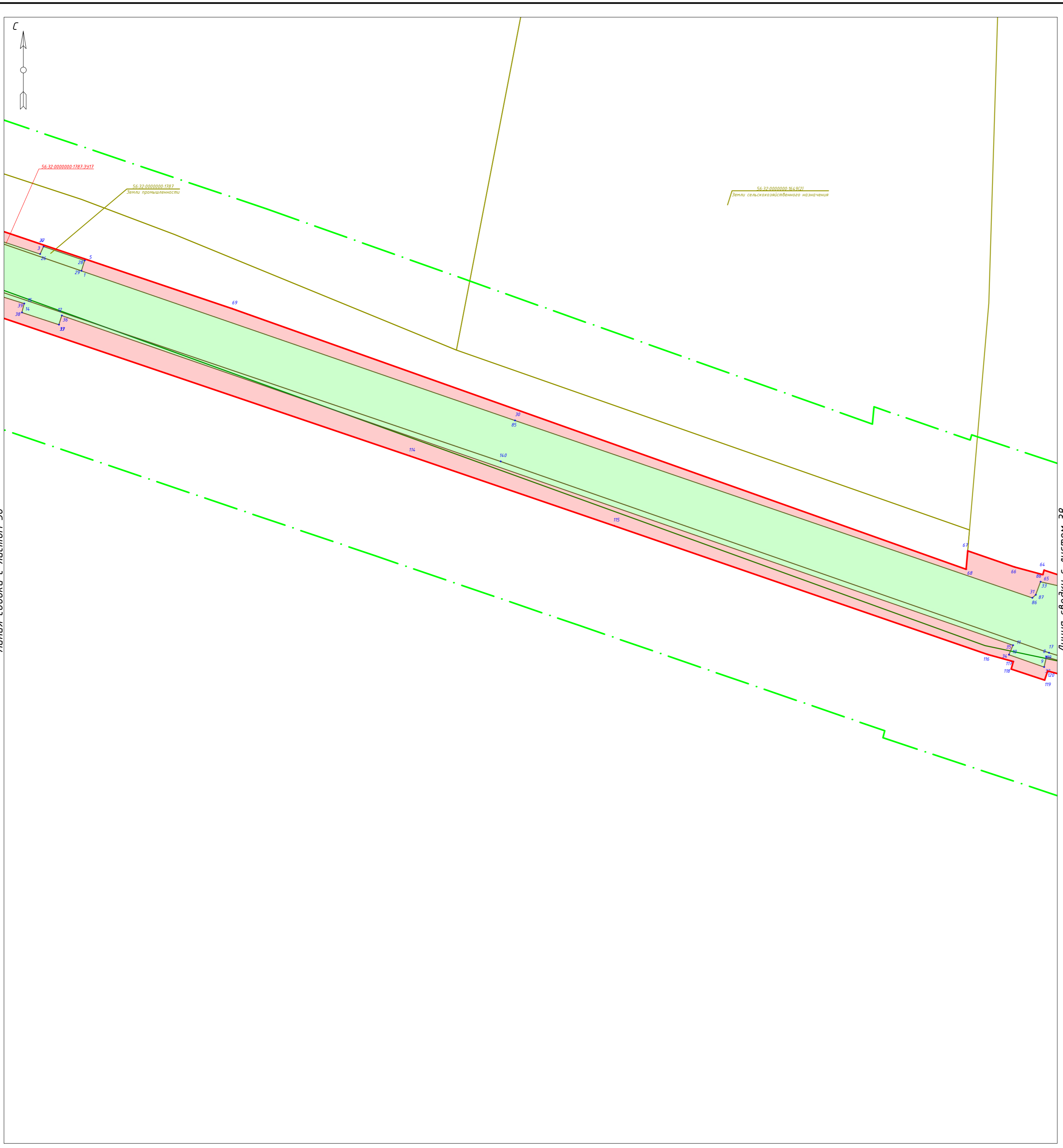
Координаты и площади образуемых земельных участков отражены в приложении А тома 5. После ввода в эксплуатацию проектируемого объекта территории общего пользования формироваться не будут.  
 Существующие сервитуты отсутствуют.  
 Новые сервитуты не образуются.  
 Границы существующих элементов планировочной структуры отсутствуют.

**Условные обозначения**

	- граница планируемых элементов планировочной структуры
	- красные линии, утвержденные в составе проекта планировки территории
	- граница кадастрового квартала согласно сведений ЕГРН от 25.12.2020 г.
	- граница земельного участка согласно сведений ЕГРН от 25.12.2020 г.
	- кадастровый номер земельного участка согласно сведений ЕГРН от 25.12.2020 г.
	- границы образуемых земельных участков путем раздела существующих земельных участков
	- границы образуемых земельных участков из неразграниченных земель
	- условные номера образуемых земельных участков
	- номера характерных точек образуемых земельных участков

<b>239-21.02.05-06-ППиМТ</b>					
«Проект планировки и проект межевания территории для строительства местного проезда автомобильной дороги М-5 "Урал" (Подъезд к городу Оренбургу), входящих в состав транспортного коридора Европа - Западный Китай». Тоцкий район					
Изм.	Кол. уч.	Лист	№ док.	Подп.	Дата
Проверил	Пигарев				01.21
Разработал	Файзуллин				01.21
				Стандия	Лист
				П	36
				Лист	Листов
				П	61
				000 "РКЦ"	
				М1:2000	

Инв. №подл. Подл. и дата Взам. инв. №



Линия сводки с листом 36

Линия сводки с листом 38

**Примечания:**



Координаты и площади образуемых земельных участков отражены в приложении А тома 5. После ввода в эксплуатацию проектируемого объекта территории общего пользования формироваться не будут.  
 Существующие сервитуты отсутствуют.  
 Новые сервитуты не образуются.  
 Границы существующих элементов планировочной структуры отсутствуют.

**Условные обозначения**

	- граница планируемых элементов планировочной структуры
	- красные линии, утвержденные в составе проекта планировки территории
	- граница кадастрового квартала согласно сведений ЕГРН от 25.12.2020 г.
00.00.0000000	- номер кадастрового квартала согласно сведений ЕГРН от 25.12.2020 г.
	- граница земельного участка согласно сведений ЕГРН от 25.12.2020 г.
00.00.0000000.0	- кадастровый номер земельного участка согласно сведений ЕГРН от 25.12.2020 г.
	- границы образуемых земельных участков путем раздела существующих земельных участков
	- границы образуемых земельных участков из неразграниченных земель
00.00.0000000.0.341	- условные номера образуемых земельных участков
с1	- номера характерных точек образуемых земельных участков

Инв.№подл. Подп. и дата Взам.инв.№

<b>239-21.02.05-06-ППиМТ</b>					
«Проект планировки и проект межевания территории для строительства местной проезды автомобильной дороги М-5 "Урал" (Подъезд к городу Оренбург), входящих в состав транспортного коридора Европа - Западный Китай». Тоцкий район					
Изм.	Кол. уч.	Лист	№ док.	Подп.	Дата
Проверил		Пигарев			01.21
Разработал		Файзуллин			01.21
				Документация по планировке территории. Основная часть проекта межевания территории. Графическая часть	Стандия Лист Листов П 37 61
				Чертеж межевания территории	000 "РКЦ"
				M1:2000	



Линия сводки с листом 37

Линия сводки с листом 39

**Примечания:**

Координаты и площади образуемых земельных участков отражены в приложении А тома 5. После ввода в эксплуатацию проектируемого объекта территории общего пользования формироваться не будут.  
 Существующие сервитуты отсутствуют.  
 Новые сервитуты не образуются.  
 Границы существующих элементов планировочной структуры отсутствуют.


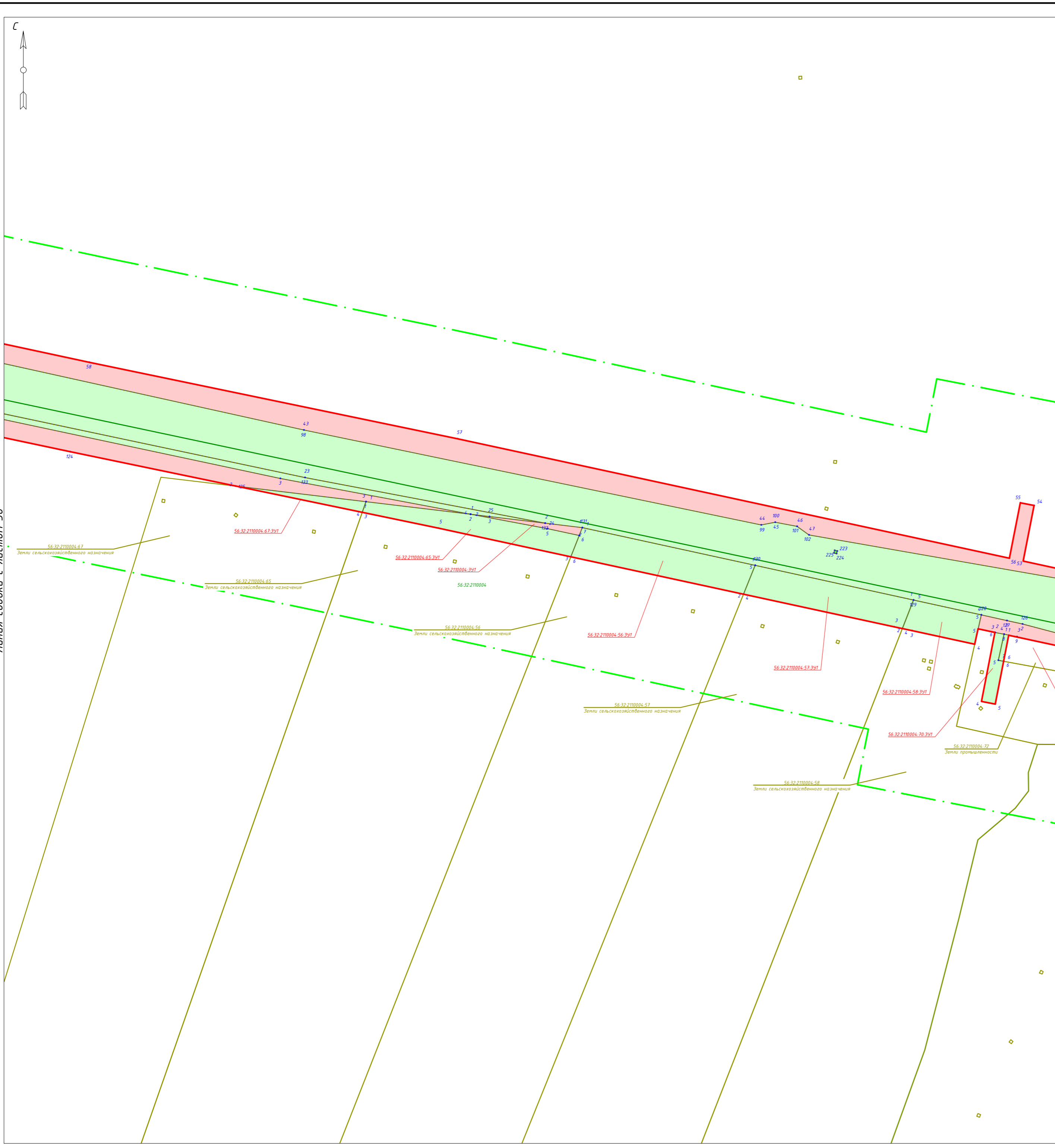
**Условные обозначения**

	- граница планируемых элементов планировочной структуры
	- красные линии, утвержденные в составе проекта планировки территории
	- граница кадастрового квартала согласно сведений ЕГРН от 25.12.2020 г.
	- номер кадастрового квартала согласно сведений ЕГРН от 25.12.2020 г.
	- граница земельного участка согласно сведений ЕГРН от 25.12.2020 г.
	- кадастровый номер земельного участка согласно сведений ЕГРН от 25.12.2020 г.
	- границы образуемых земельных участков путем раздела существующих земельных участков
	- границы образуемых земельных участков из неразграниченных земель
	- условные номера образуемых земельных участков
	- номера характерных точек образуемых земельных участков

<b>239-21.02.05-06-ППиМТ</b>					
«Проект планировки и проект межевания территории для строительства местного проезда автомобильной дороги М-5 "Урал" (Подъезд к городу Оренбургу), входящих в состав транспортного коридора Европа - Западный Китай». Тоцкий район					
Изм.	Кол. уч.	Лист	№ док.	Подп.	Дата
Проверил		Пигарев			01.21
Разработал		Файзуллин			01.21
				Стадия	Лист
				П	38
				Листов	61
				000 "РКЦ"	
				М1:2000	

Инв. №подл.	Подп. и дата	Взам. инв. №





Линия сводки с листом 38

Линия сводки с листом 40

**Примечания:**


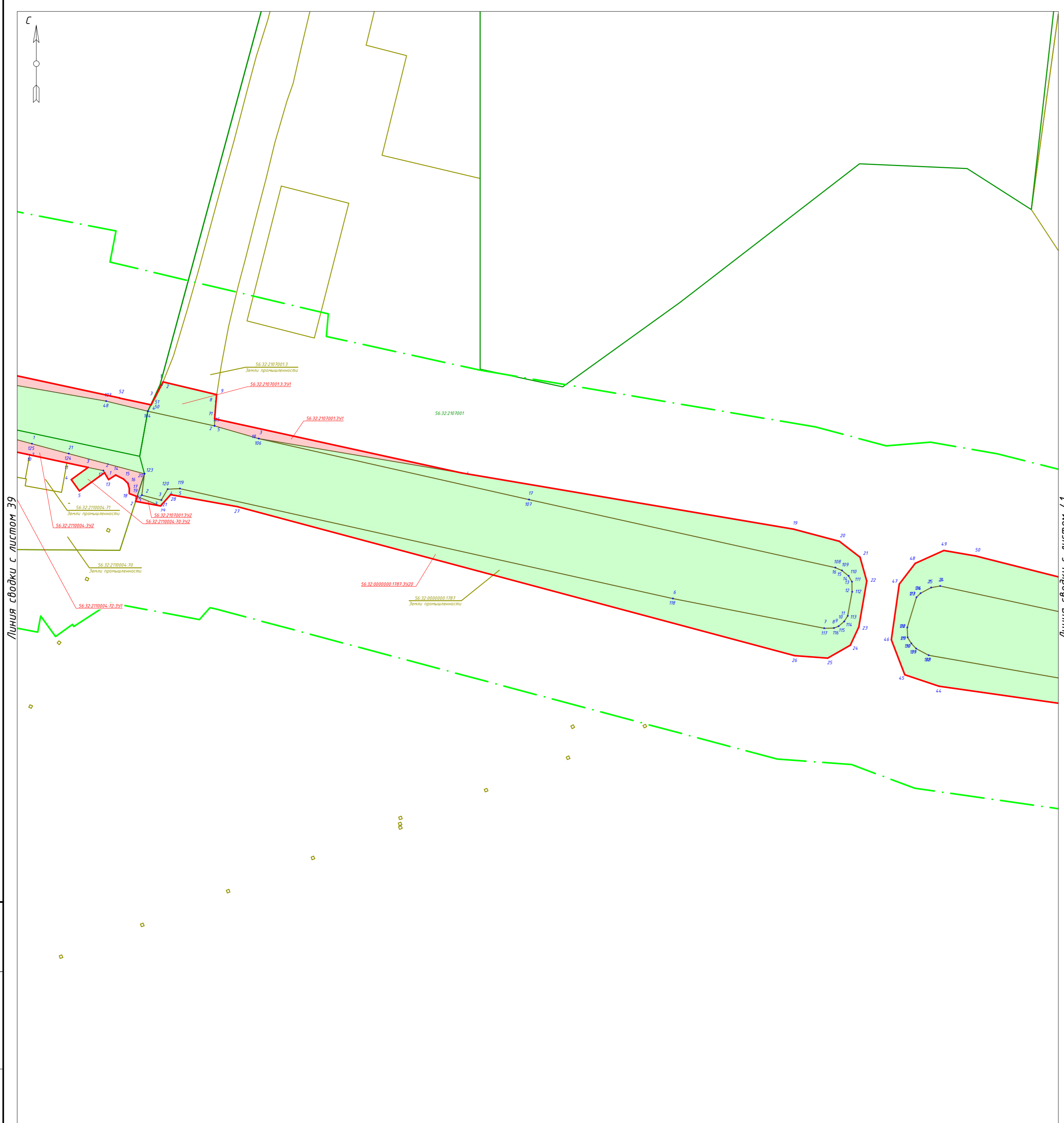
Координаты и площади образуемых земельных участков отражены в приложении А тома 5. После ввода в эксплуатацию проектируемого объекта территории общего пользования формироваться не будут.  
 Существующие сервитуты отсутствуют.  
 Новые сервитуты не образуются.  
 Границы существующих элементов планировочной структуры отсутствуют.

**Условные обозначения**

	- граница планируемых элементов планировочной структуры
	- красные линии, утвержденные в составе проекта планировки территории
	- граница кадастрового квартала согласно сведений ЕГРН от 25.12.2020 г.
	- номер кадастрового квартала согласно сведений ЕГРН от 25.12.2020 г.
	- граница земельного участка согласно сведений ЕГРН от 25.12.2020 г.
	- кадастровый номер земельного участка согласно сведений ЕГРН от 25.12.2020 г.
	- границы образуемых земельных участков путем раздела существующих земельных участков
	- границы образуемых земельных участков из неразграниченных земель
	- условные номера образуемых земельных участков
	- номера характерных точек образуемых земельных участков

<b>239-21.02.05-06-ППиМТ</b>					
«Проект планировки и проект межевания территории для строительства местного проезда автомобильной дороги М-5 "Урал" (Подъезд к городу Оренбургу), входящих в состав транспортного коридора Европа - Западный Китай». Тоцкий район					
Изм.	Кол. уч.	Лист	№ док.	Подп.	Дата
Проверил	Пигарев				01.21
Разработал	Файзуллин				01.21
Документация по планировке территории. Основная часть проекта межевания территории. Графическая часть				Стадия	Лист
Чертеж межевания территории				П	39
М1:2000				Листов	61
ООО "РКЦ"					

Инв. №подл. Подл. и дата. Взам. инв. №



Линия сводки с листом 39

Линия сводки с листом 41

**Примечания:**

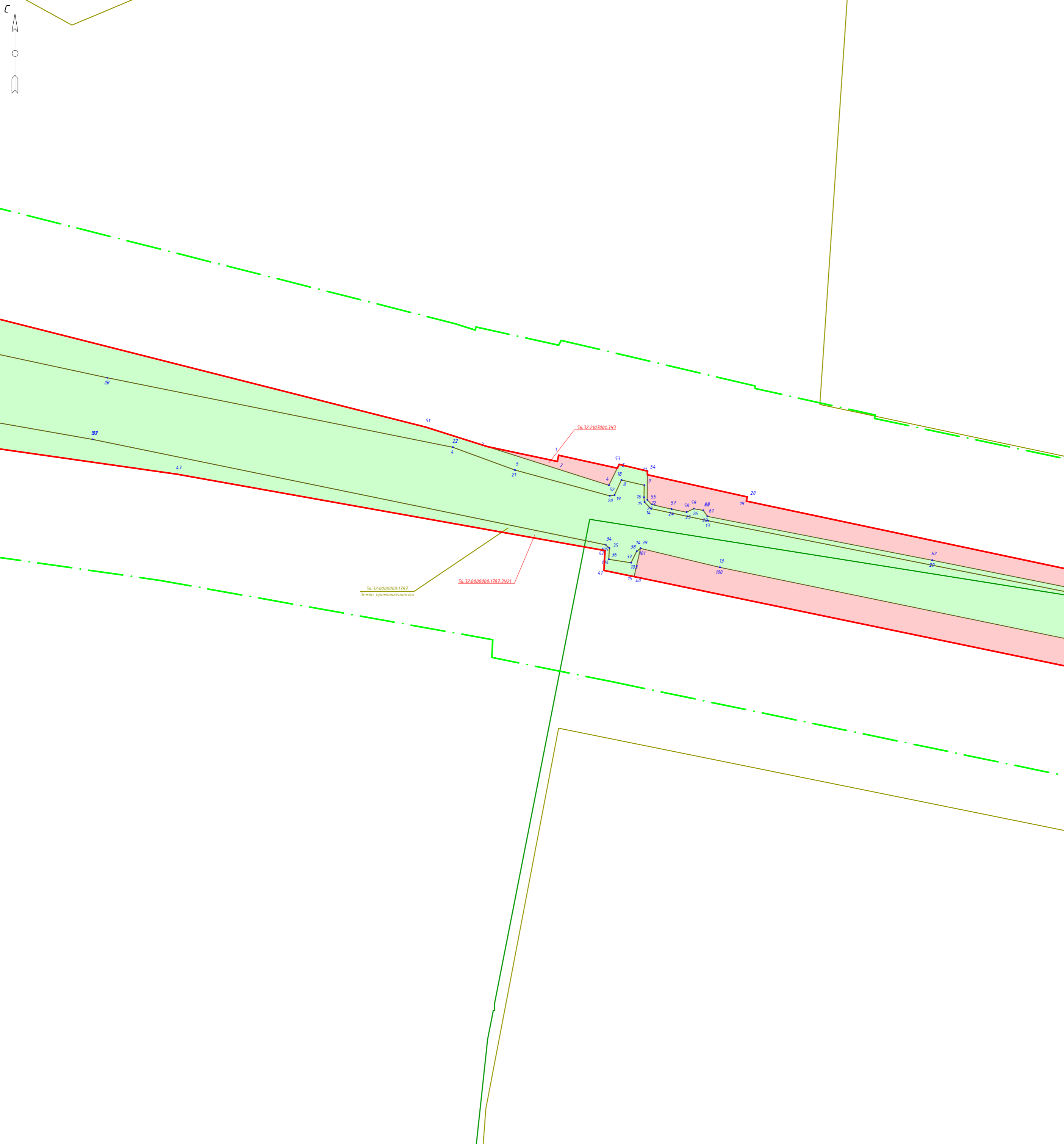
Координаты и площади образуемых земельных участков отражены в приложении А тома 5. После ввода в эксплуатацию проектируемого объекта территории общего пользования формироваться не будут.  
 Существующие сервитуты отсутствуют.  
 Новые сервитуты не образуются.  
 Границы существующих элементов планировочной структуры отсутствуют.

**Условные обозначения**

	- граница планируемых элементов планировочной структуры
	- красные линии, утвержденные в составе проекта планировки территории
	- граница кадастрового квартала согласно сведений ЕГРН от 25.12.2020 г.
00.00.0000000	- номер кадастрового квартала согласно сведений ЕГРН от 25.12.2020 г.
	- граница земельного участка согласно сведений ЕГРН от 25.12.2020 г.
00.00.0000000.0	- кадастровый номер земельного участка согласно сведений ЕГРН от 25.12.2020 г.
	- границы образуемых земельных участков путем раздела существующих земельных участков
	- границы образуемых земельных участков из неразграниченных земель
00.00.0000000.0.341	- условные номера образуемых земельных участков
с1	- номера характерных точек образуемых земельных участков


<b>239-21.02.05-06-ППиМТ</b>					
«Проект планировки и проект межевания территории для строительства местного проезда автомобильной дороги М-5 "Урал" (Подъезд к городу Оренбург), входящих в состав транспортного коридора Европа - Западный Китай». Тоцкий район					
Изм.	Кол. уч.	Лист	№ док.	Подп.	Дата
Проверил	Пигарев				01.21
Разработал	Файзуллин				01.21
Документация по планировке территории. Основная часть проекта межевания территории. Графическая часть				Стадия	Лист
Чертеж межевания территории				П	40
М1:2000				Листов	61
ООО "РКЦ"					

Инв.№подл. Подл. и дата Взам.инв.№



Линия сводки с листом 4.0

Линия сводки с листом 4.2





**Примечания:**  
 Координаты и площади образуемых земельных участков отражены в приложении А тома 5. После ввода в эксплуатацию проектируемого объекта территории общего пользования формироваться не будут.  
 Существующие сервитуты отсутствуют.  
 Новые сервитуты не образуются.  
 Границы существующих элементов планировочной структуры отсутствуют.

**Условные обозначения**

	- граница планируемых элементов планировочной структуры
	- красные линии, утвержденные в составе проекта планировки территории
	- граница кадастрового квартала согласно сведений ЕГРН от 25.12.2020 г.
00.00.0000000	- номер кадастрового квартала согласно сведений ЕГРН от 25.12.2020 г.
	- граница земельного участка согласно сведений ЕГРН от 25.12.2020 г.
00.00.0000000.0	- кадастровый номер земельного участка согласно сведений ЕГРН от 25.12.2020 г.
	- границы образуемых земельных участков путем раздела существующих земельных участков
	- границы образуемых земельных участков из неразграниченных земель
00.00.0000000.0.341	- условные номера образуемых земельных участков
с1	- номера характерных точек образуемых земельных участков

<b>239-21.02.05-06-ППиМТ</b>					
«Проект планировки и проект межевания территории для строительства местного проезда автомобильной дороги М-5 "Урал" (Подъезд к городу Оренбург), входящих в состав транспортного коридора Европа - Западный Китай». Тоцкий район					
Изм.	Кол. уч.	Лист	№ док.	Подп.	Дата
Проверил	Пигарев				01.21
Разработал	Файзуллин				01.21
Документация по планировке территории. Основная часть проекта межевания территории. Графическая часть				Стадия	Лист
Чертеж межевания территории				П	41
М1:2000				Листов	61
ООО "РКЦ"					

Инв.№подл. Подл. и дата Взам.инв.№



Линия сводки с листом 4.1

Линия сводки с листом 4.3

**Примечания:**



Координаты и площади образуемых земельных участков отражены в приложении А тома 5. После ввода в эксплуатацию проектируемого объекта территории общего пользования формироваться не будут.  
 Существующие сервитуты отсутствуют.  
 Новые сервитуты не образуются.  
 Границы существующих элементов планировочной структуры отсутствуют.

**Условные обозначения**

	- граница планируемых элементов планировочной структуры
	- красные линии, утвержденные в составе проекта планировки территории
	- граница кадастрового квартала согласно сведений ЕГРН от 25.12.2020 г.
00.00.0000000	- номер кадастрового квартала согласно сведений ЕГРН от 25.12.2020 г.
	- граница земельного участка согласно сведений ЕГРН от 25.12.2020 г.
00.00.0000000.0	- кадастровый номер земельного участка согласно сведений ЕГРН от 25.12.2020 г.
	- границы образуемых земельных участков путем раздела существующих земельных участков
	- границы образуемых земельных участков из неразграниченных земель
00.00.0000000.0.341	- условные номера образуемых земельных участков
с1	- номера характерных точек образуемых земельных участков

<b>239-21.02.05-06-ППиМТ</b>					
«Проект планировки и проект межевания территории для строительства местной проезды автомобильной дороги М-5 «Урал» (Подъезд к городу Оренбургу), входящих в состав транспортного коридора Европа - Западный Китай». Тоцкий район					
Изм.	Кол. уч.	Лист	№ док.	Подп.	Дата
Проверил	Пигарев				01.21
Разработал	Файзуллин				01.21
Документация по планировке территории. Основная часть проекта межевания территории. Графическая часть				Стандия	Лист
				П	42
Чертеж межевания территории				Лист	Листов
					61
М1:2000				ООО «РКЦ»	

Инв.№подл. Подл. и дата Взам.инв.№



Линия сводки с листом 42

Линия сводки с листом 44


**Примечания:**  
 Координаты и площади образуемых земельных участков отражены в приложении А тома 5. После ввода в эксплуатацию проектируемого объекта территории общего пользования формироваться не будут.  
 Существующие сервитуты отсутствуют.  
 Новые сервитуты не образуются.  
 Границы существующих элементов планировочной структуры отсутствуют.

**Условные обозначения**

	- граница планируемых элементов планировочной структуры
	- красные линии, утвержденные в составе проекта планировки территории
	- граница кадастрового квартала согласно сведений ЕГРН от 25.12.2020 г.
	- граница земельного участка согласно сведений ЕГРН от 25.12.2020 г.
	- границы образуемых земельных участков путем раздела существующих земельных участков
	- границы образуемых земельных участков из неразграниченных земель
	- условные номера образуемых земельных участков
	- номера характерных точек образуемых земельных участков

<b>239-21.02.05-06-ППиМТ</b>					
«Проект планировки и проект межевания территории для строительства местного проезда автомобильной дороги М-5 «Урал» (Подъезд к городу Оренбургу), входящих в состав транспортного коридора Европа - Западный Китай». Тоцкий район					
Изм.	Кол. уч.	Лист	№ док.	Подп.	Дата
Проверил	Пугарев				01.21
Разработал	Файзуллин				01.21
				Стадия	Лист
				П	43
				Лист	Листов
				61	61
				ООО «РКЦ»	
				М1:2000	

Инв. №подл. Подл. и дата Взам.инв.№



Линия сводки с листом 45

**Примечания:**



Координаты и площади образуемых земельных участков отражены в приложении А тома 5. После ввода в эксплуатацию проектируемого объекта территории общего пользования формироваться не будут.  
 Существующие сервитуты отсутствуют.  
 Новые сервитуты не образуются.  
 Границы существующих элементов планировочной структуры отсутствуют.

**Условные обозначения**

	- граница планируемых элементов планировочной структуры
	- красные линии, утвержденные в составе проекта планировки территории
	- граница кадастрового квартала согласно сведений ЕГРН от 25.12.2020 г.
	- граница земельного участка согласно сведений ЕГРН от 25.12.2020 г.
	- границы образуемых земельных участков путем раздела существующих земельных участков
	- границы образуемых земельных участков из неразграниченных земель
	- условные номера образуемых земельных участков
	- номера характерных точек образуемых земельных участков

<b>239-21.02.05-06-ППиМТ</b>					
«Проект планировки и проект межевания территории для строительства местного проезда автомобильной дороги М-5 "Урал" (Подъезд к городу Оренбургу), входящих в состав транспортного коридора Европа - Западный Китай». Тоцкий район					
Изм.	Кол. уч.	Лист	№ док.	Подп.	Дата
Проверил	Пигарев				01.21
Разработал	Файзуллин				01.21
Документация по планировке территории. Основная часть проекта межевания территории. Графическая часть				Стандия	Лист
Чертеж межевания территории				П	61
М1:2000				ООО "РКЦ"	

Инв. №подл. Подл. и дата. Взам. инв. №



Линия сводки с листом 44

Линия сводки с листом 46

**Примечания:**


Координаты и площади образуемых земельных участков отражены в приложении А тома 5. После ввода в эксплуатацию проектируемого объекта территории общего пользования формироваться не будут.  
 Существующие сервитуты отсутствуют.  
 Новые сервитуты не образуются.  
 Границы существующих элементов планировочной структуры отсутствуют.

**Условные обозначения**

	- граница планируемых элементов планировочной структуры
	- красные линии, утвержденные в составе проекта планировки территории
	- граница кадастрового квартала согласно сведений ЕГРН от 25.12.2020 г.
	- номер кадастрового квартала согласно сведений ЕГРН от 25.12.2020 г.
	- граница земельного участка согласно сведений ЕГРН от 25.12.2020 г.
	- кадастровый номер земельного участка согласно сведений ЕГРН от 25.12.2020 г.
	- границы образуемых земельных участков путем раздела существующих земельных участков
	- границы образуемых земельных участков из неразграниченных земель
	- условные номера образуемых земельных участков
	- номера характерных точек образуемых земельных участков

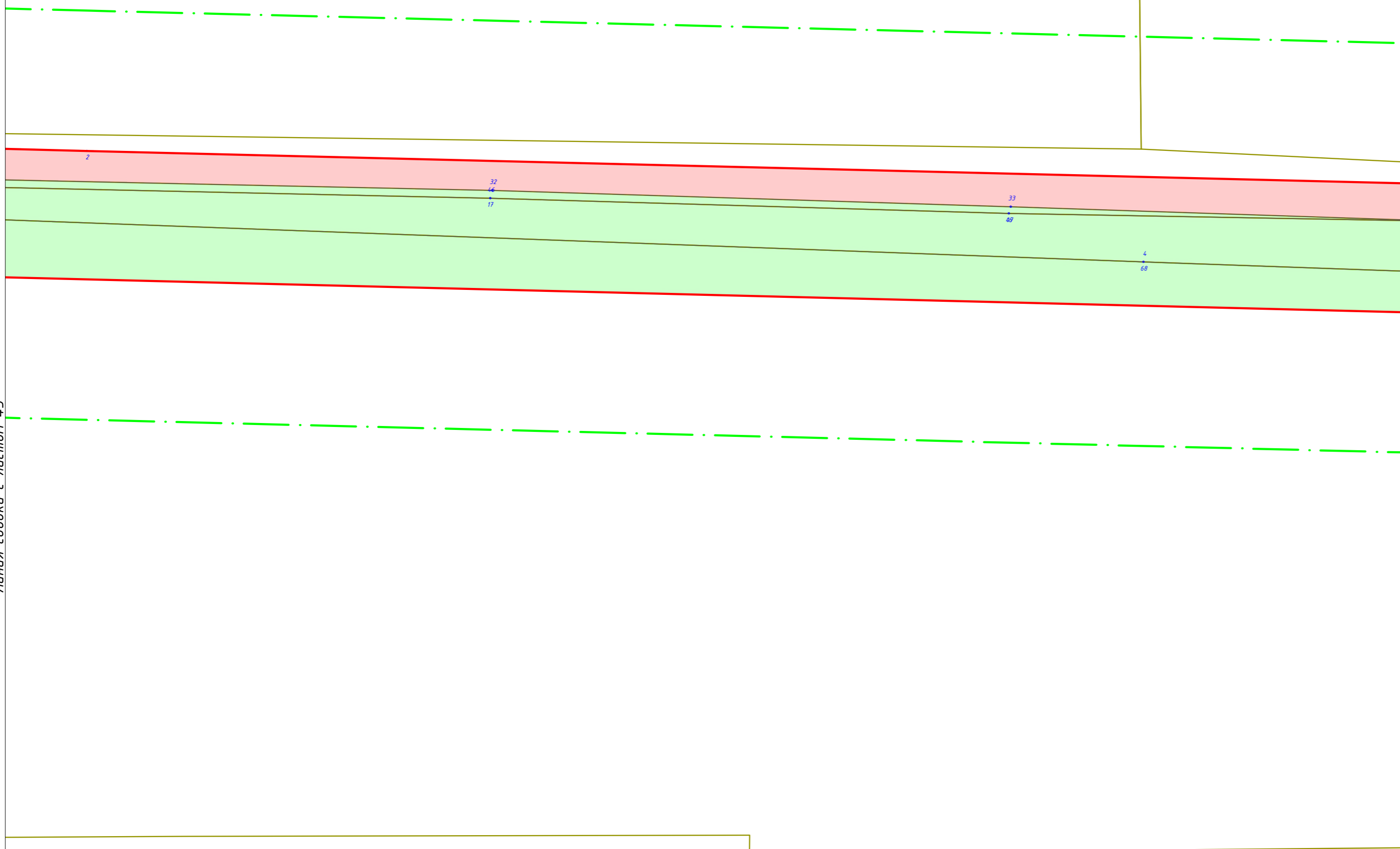
<b>239-21.02.05-06-ППиМТ</b>						
«Проект планировки и проект межевания территории для строительства местного проезда автомобильной дороги М-5 "Урал" (Подъезд к городу Оренбургу), входящих в состав транспортного коридора Европа - Западный Китай». Тоцкий район						
Изм.	Кол. уч.	Лист	№ док.	Подп.	Дата	
Проверил	Пигарев				01.21	
Разработал	Файзуллин				01.21	
Документация по планировке территории. Основная часть проекта межевания территории. Графическая часть				Стандия	Лист	Листов
Чертеж межевания территории				П	45	61
М1:2000				ООО "РКЦ"		

Инв. №подл. Подл. и дата Взам.инв.№



Линия сводки с листом 4.5

Линия сводки с листом 4.7



**Примечания:**

Координаты и площади образуемых земельных участков отражены в приложении А тома 5. После ввода в эксплуатацию проектируемого объекта территории общего пользования формироваться не будут.  
 Существующие сервитуты отсутствуют.  
 Новые сервитуты не образуются.  
 Границы существующих элементов планировочной структуры отсутствуют.

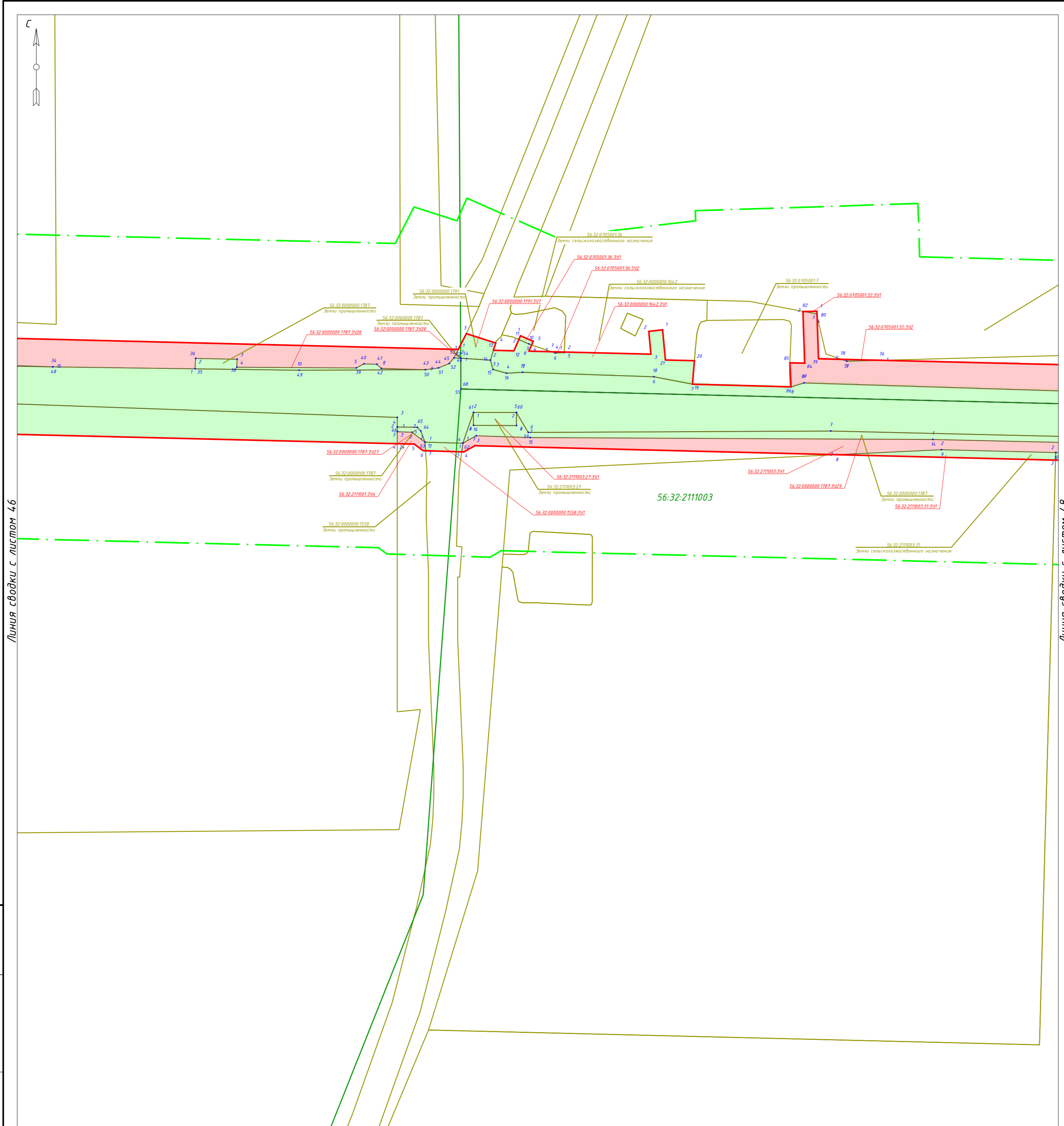
**Условные обозначения**

	- граница планируемых элементов планировочной структуры
	- красные линии, утвержденные в составе проекта планировки территории
	- граница кадастрового квартала согласно сведений ЕГРН от 25.12.2020 г.
00.00.0000000	- номер кадастрового квартала согласно сведений ЕГРН от 25.12.2020 г.
	- граница земельного участка согласно сведений ЕГРН от 25.12.2020 г.
00.00.0000000.0	- кадастровый номер земельного участка согласно сведений ЕГРН от 25.12.2020 г.
	- границы образуемых земельных участков путем раздела существующих земельных участков
	- границы образуемых земельных участков из неразграниченных земель
00.00.0000000.0.341	- условные номера образуемых земельных участков
с1	- номера характерных точек образуемых земельных участков

Инв.№подл. Подп. и дата Взам.инв.№

<b>239-21.02.05-06-ППиМТ</b>					
«Проект планировки и проект межевания территории для строительства местного проезда автомобильной дороги М-5 "Урал" (Подъезд к городу Оренбургу), входящих в состав транспортного коридора Европа - Западный Китай». Тоцкий район					
Изм.	Кол. уч.	Лист	№ док.	Подп.	Дата
Проверил		Пигарев			01.21
Разработал		Файзуллин			01.21
				Стадия	Лист
				П	46
				Листов	61
				000 "РКЦ"	
				М1:2000	





Линия сводки с листом 46

Линия сводки с листом 48




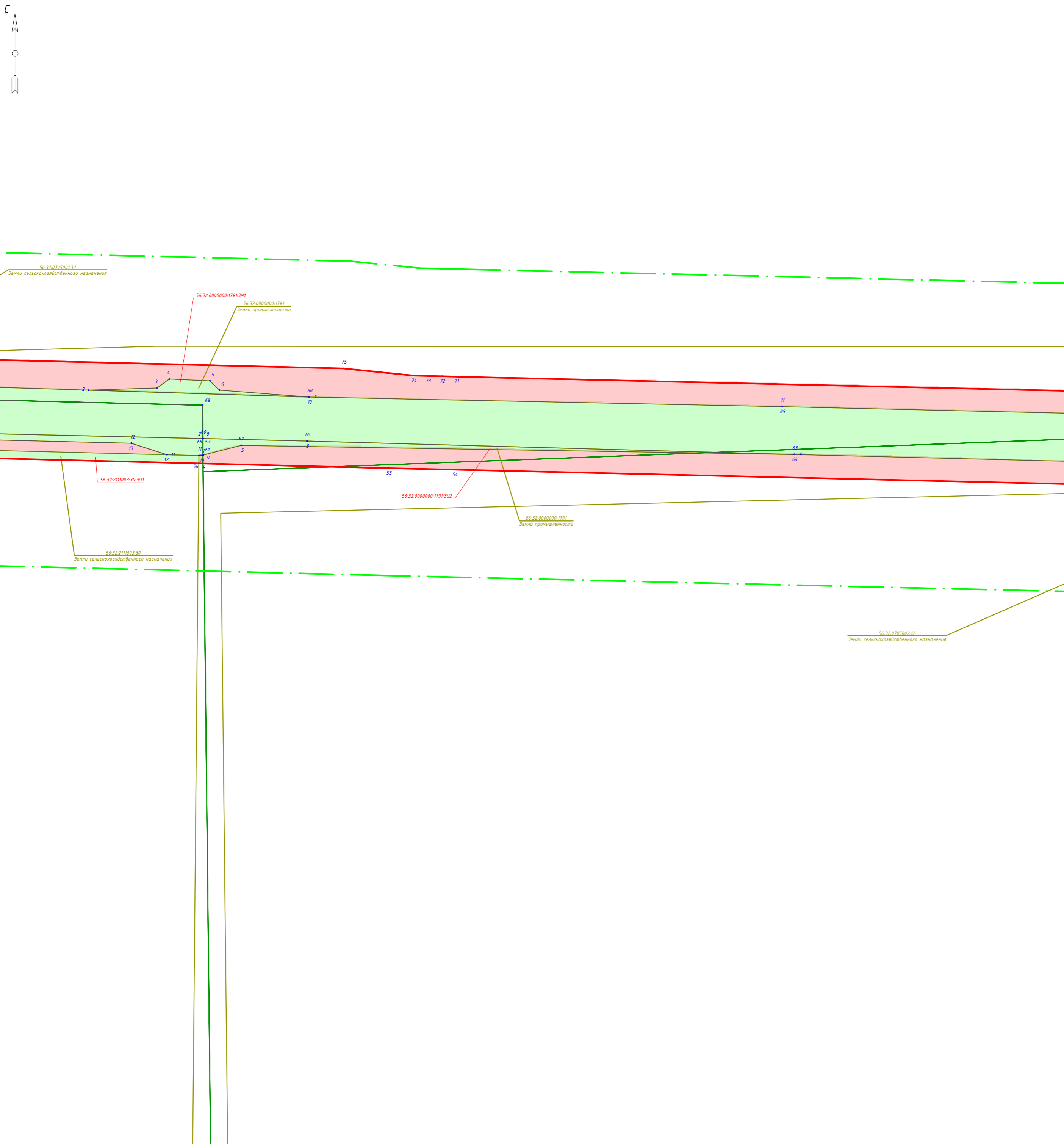
**Примечания:**  
 Координаты и площади образуемых земельных участков отражены в приложении А тома 5. После ввода в эксплуатацию проектируемого объекта территории общего пользования формироваться не будут.  
 Существующие сервитуты отсутствуют.  
 Новые сервитуты не образуются.  
 Границы существующих элементов планировочной структуры отсутствуют.

**Условные обозначения**

	- граница планируемых элементов планировочной структуры
	- красные линии, утвержденные в составе проекта планировки территории
	- граница кадастрового квартала согласно сведений ЕГРН от 25.12.2020 г.
	- номер кадастрового квартала согласно сведений ЕГРН от 25.12.2020 г.
	- граница земельного участка согласно сведений ЕГРН от 25.12.2020 г.
	- кадастровый номер земельного участка согласно сведений ЕГРН от 25.12.2020 г.
	- границы образуемых земельных участков путем раздела существующих земельных участков
	- границы образуемых земельных участков из неразграниченных земель
	- условные номера образуемых земельных участков
	- номера характерных точек образуемых земельных участков

<b>239-21.02.05-06-ППиМТ</b>					
«Проект планировки и проект межевания территории для строительства местного проезда автомобильной дороги М-5 «Урал» (Подъезд к городу Оренбург), входящих в состав транспортного коридора Европа - Западный Китай». Тоцкий район					
Изм.	Кол. уч.	Лист	№ док.	Подп.	Дата
Проверил	Пигарев				01.21
Разработал	Файзуллин				01.21
				Стадия	Лист
				П	47
				Лист	Листов
				П	61
Документация по планировке территории. Основная часть проекта межевания территории. Графическая часть					
Чертеж межевания территории				000 "РКЦ"	
М1:2000					

Инв. №подл. Подл. и дата Взам.инв.№



Линия сводки с листом 4.7

Линия сводки с листом 4.9

**Примечания:**

Координаты и площади образуемых земельных участков отражены в приложении А тома 5. После ввода в эксплуатацию проектируемого объекта территории общего пользования формироваться не будут.  
 Существующие сервитуты отсутствуют.  
 Новые сервитуты не образуются.  
 Границы существующих элементов планировочной структуры отсутствуют.

**Условные обозначения**

	- граница планируемых элементов планировочной структуры
	- красные линии, утвержденные в составе проекта планировки территории
	- граница кадастрового квартала согласно сведений ЕГРН от 25.12.2020 г.
	- номер кадастрового квартала согласно сведений ЕГРН от 25.12.2020 г.
	- граница земельного участка согласно сведений ЕГРН от 25.12.2020 г.
	- кадастровый номер земельного участка согласно сведений ЕГРН от 25.12.2020 г.
	- границы образуемых земельных участков путем раздела существующих земельных участков
	- границы образуемых земельных участков из неразграниченных земель
	- условные номера образуемых земельных участков
	- номера характерных точек образуемых земельных участков

<b>239-21.02.05-06-ППиМТ</b>					
«Проект планировки и проект межевания территории для строительства местного проезда автомобильной дороги М-5 «Урал» (Подъезд к городу Оренбургу), входящих в состав транспортного коридора Европа - Западный Китай». Тоцкий район					
Изм.	Кол. уч.	Лист	№ док.	Подп.	Дата
Проверил	Пигарев				01.21
Разработал	Файзуллин				01.21
				Стандия	Лист
				П	48
				Лист	Листов
					61
				000 "РКЦ"	
				М1:2000	

Инв. №подл. Подл. и дата Взам. инв. №